

КАТАЛОГ


координат угловых точек участка

К№ 19:06:050605:40:ЗУ1

Номер точки	Координаты			
	СК-166		СК-42 (географические)	
	X	Y	B	L
1(новая)	370413,97	169184,12	53°19'32,14"	90°55'30,37"
2(новая)	370863,34	169595,86	53°19'46,50"	90°55'52,93"
3(3 старая)	370557,65	169673,98	53°19'36,58"	90°55'56,93"


К№ 19:06:050605:40

Номер точки	Координаты			
	СК-166		СК-42 (географические)	
	X	Y	B	L
1	370827,22	169018,28	53°19'45,58"	90°55'21,70"
2	370399,04	169133,22	53°19'31,68"	90°55'27,61"
3	370557,65	169673,98	53°19'36,58"	90°55'56,93"
4	370980,66	169565,88	53°19'50,31"	90°55'51,39"

Составил:  Журавлева В.Г.

Проверил:  Чебодаев А.Н.



Генеральный директор
ООО «ХАКАСТИСИЗ»



М.Г. Лапшин

Схема расположения вновь образованной границы земельного участка 19:06:050605:40:3У1 в границах лицензии АБН 16462 ТЭ на кадастровом плане территории

Условные обозначения:

-  - граница лицензии АБН 16462 ТЭ ООО "УК "Разрез Майрыхский"
-  - граница вновь образованного земельного участка

Координаты характерных точек участка 19:06:050605:40:3У1 (Площадь 80484,9 м²)

Номер точки	Координаты			
	СК-166		СК-42 (географические)	
	X	Y	B	L
1	370413,97	169184,12	53°19'32,14"	60°55'30,57"
2	370803,34	169895,86	53°19'46,50"	60°55'52,03"
3	371557,65	169673,98	53°19'36,58"	60°55'56,93"

