

# КАТАЛОГ

координат угловых точек участка

К№ 19:06:070201:13:3У1

Номер точки	Координаты			
	СК-166		СК-42 (географические)	
	X	Y	B	L
1(1 старая)	372861,68	177856,42	53°20'47,42"	91°03'20,79"
2(2 старая)	373089,62	178159,62	53°20'54,64"	91°03'37,36"
3 (новая)	373188,41	178287,08	53°20'57,78"	91°03'44,33"
4 (новая)	372268,99	178428,28	53°20'27,97"	91°03'51,22"
5 (6 старая)	372234,03	178377,12	53°20'26,87"	91°03'48,43"

К№ 19:06:070201:13


Номер точки	Координаты			
	СК-166		СК-42 (географические)	
	X	Y	B	L
1	372861,68	177856,42	53°20'47,42"	91°03'20,79"
2	373089,62	178159,62	53°20'54,64"	91°03'37,36"
3	373188,6	178287,32	53°20'57,78"	91°03'44,34"
4	373293,94	178423,19	53°21'01,12"	91°03'51,77"
5	372625,68	178950,29	53°20'39,26"	91°04'19,72"
6	372234,03	178377,12	53°20'26,87"	91°03'48,43"

Составил:  Журавлева В.Г.

Проверил:  Чебодаев А.Н.

Генеральный директор



ООО «ХАКАСТИСИЗ»



М.Г. Лапшин

Схема расположения вновь образованной границы земельного участка 19:06:070201:13:3У1 в границах лицензии АБН 16462 ТЭ на кадастровом плане территории

Условные обозначения:

-  - граница лицензии АБН 16462 ТЭ ООО "УК "Разрез Майрыхский"
-  - граница вновь образованного земельного участка

Координаты характерных точек участка 19:06:070201:13:3У1 (Площадь 245750,6 м<sup>2</sup>)

Номер точки	Координаты			
	СК-166		СК-42 (географические)	
	X	Y	В	Г
1	372861,68	77856,42	53° 20' 47,42"	91° 03' 29,79"
2	373084,62	78159,62	53° 20' 54,64"	91° 03' 37,36"
3	373188,4	78287,08	53° 20' 57,78"	91° 03' 44,33"
4	372268,99	78428,28	53° 20' 27,97"	91° 03' 51,22"
5	372234,03	78377,12	53° 20' 26,87"	91° 03' 48,43"

19:07:021

5Е

19:06:050705:32

19:04:008000:496  
НА ЗАПРОСЕ

19:04:000000:426

19:06:070201:12

19:06:070201:13:3У1

19:06:070201:13

1

2

3

4

5