



ФЕДЕРАЛЬНОЕ АГЕНТСТВО ПО НЕДРОПОЛЬЗОВАНИЮ

ДЕПАРТАМЕНТ  
ПО НЕДРОПОЛЬЗОВАНИЮ  
ПО ЦЕНТРАЛЬНО-СИБИРСКОМУ ОКРУГУ  
(Центрсибнедра)

П Р И К А З

г. КРАСНОЯРСК

14.11.17

№ 804

**Об изъятии земельного участка для государственных нужд Российской Федерации с целью проведения работ, связанных с использованием недрами за счет средств пользователя недр**

В соответствии с главой VII.1 Земельного кодекса Российской Федерации от 25.01.2001 года № 136-ФЗ, постановлением Правительства Российской Федерации от 17.06.2004 года № 293 «Об утверждении Положения о Федеральном агентстве по недропользованию», приказом Федерального агентства по недропользованию № 255 от 07.04.2016 года «О распределении полномочий между Федеральным агентством по недропользованию, его территориальными органами и подведомственными организациями при принятии решений об изъятии земельных участков для государственных нужд Российской Федерации в связи с осуществлением недропользования (за исключением земельных участков, необходимых для ведения работ, связанных с использованием участками недр местного значения)» (с изменениями, вступившими в силу с 07.04.2016 года, на основании приказа № 616 от 17.10.2016 г.), с решением Комиссии по рассмотрению ходатайств об изъятии участков для государственных нужд Российской Федерации в связи с осуществлением недропользования (за исключением земельных участков, необходимых для ведения работ, связанных с использованием участками недр местного значения), отнесенных к компетенции Департамента по недропользованию по Центрально-Сибирскому округу (Центрсибнедра), утвержденной приказом Центрсибнедра № 329 от 22.04.2016 года, на основании ходатайства об изъятии земельных участков для государственных и муниципальных нужд общества с ограниченной ответственностью «Разрез «Саяно-Партизанский» от 17.08.2017 года, в целях реализации полномочий Федерального агентства по недропользованию по принятию решений об изъятии земельных

участков для государственных нужд Российской Федерации в связи с осуществлением недропользования,

**П р и к а з ы в а ю:**

1. Изъять для государственных и муниципальных нужд у Редько Владимира Михеевича, Дьякова Сергея Александровича, Чернышевой Веры Васильевны, Горшуновой Виктории Николаевны, Бурвана Сергея Ивановича, Пашиновой Лидии Андреевны, Раенко Валентины Васильевны, принадлежащего на праве общей долевой собственности часть земельного участка с кадастровым номером **24:33:0000000:242**, общей площадью **902 720 м<sup>2</sup>**, расположенного по адресу: Россия, Красноярский край, Саянский район, в 6,0 км. на запад от д. Орловка, с целью проведения ООО «Разрез «Саяно-Партизанский» работ, связанных с использованием недрами в соответствии с лицензией КРР 01305 ТЭ от 15.04.2003 года. Границы земельного участка приведены в приложении 1.

2. Поручить ООО «Разрез «Саяно-Партизанский» - выступать заказчиком по оценке изымаемых земельных участков, их частей, оценке прекращаемых прав и размера убытков, причиняемых таким изъятием; осуществлять переговоры с правообладателями земельных участков, относительно условий изъятия земельных участков, их частей; осуществить подготовку проектов соглашений об изъятии земельных участков, их частей и направить их в Центрсибнедра для согласования и подписания; направить в установленном порядке проект соглашения об изъятии земельных участков, их частей в адрес собственников земельных участков, их частей.

3. Отделу правового и кадрового обеспечения Центрсибнедра (Е.В. Иваницкому) направить в установленном порядке копию настоящего приказа собственникам земельных участков, их частей, в отношении которых подано ходатайство об изъятии ООО «Разрез «Саяно-Партизанский», в Администрацию Саянского района, а также в орган осуществляющий государственную регистрацию прав на недвижимое имущество и сделок с ним на территории Красноярского края.

4. Разместить настоящий приказ на официальном сайте Центрсибнедра в сети «Интернет».

5. Контроль за исполнением настоящего приказа возложить на заместителя начальника – Р.Р. Яхина.

Начальник



Ю.А. Филиппов

Утверждена:

Приказом Департамента  
(наименование документа об утверждении, включая  
по нераспользованию  
наименования органов государственной власти или  
Центрально-Сибирскому  
органов местного самоуправления, принявших  
открыто  
решение об утверждении схемы или подписавших  
соглашение о перераспределении земельных участков)

от 14.11.17г. N 804

## СХЕМА

расположения земельного участка или земельных участков на  
кадастровом плане территории

Условный номер земельного участка -		
Площадь земельного участка 902720 м <sup>2</sup>		
Обозначение характерных точек границ	Координаты, м	
	X	Y
1	2	3
н1	619303.18	16028.73
н2	619280.99	15953.07
н3	619303.96	15792.03
н4	619274.67	15797.71
н5	619235.77	15824.84
н6	619212.71	15852.38
н7	619189.29	15866.20
н8	619174.54	15851.40
н9	619166.25	15810.08
н10	619166.16	15758.15
н11	619197.33	15723.61
н12	619213.69	15704.56
н13	619240.41	15702.36
н14	619261.32	15729.58
н15	619284.63	15747.49
н16	619310.57	15745.71
н17	619336.53	15563.77
н18	619340.87	15533.29
н19	619347.98	15483.43
н20	619272.27	15414.31
н21	618528.22	15297.35
н22	618406.50	15278.41
н23	618400.09	15300.77

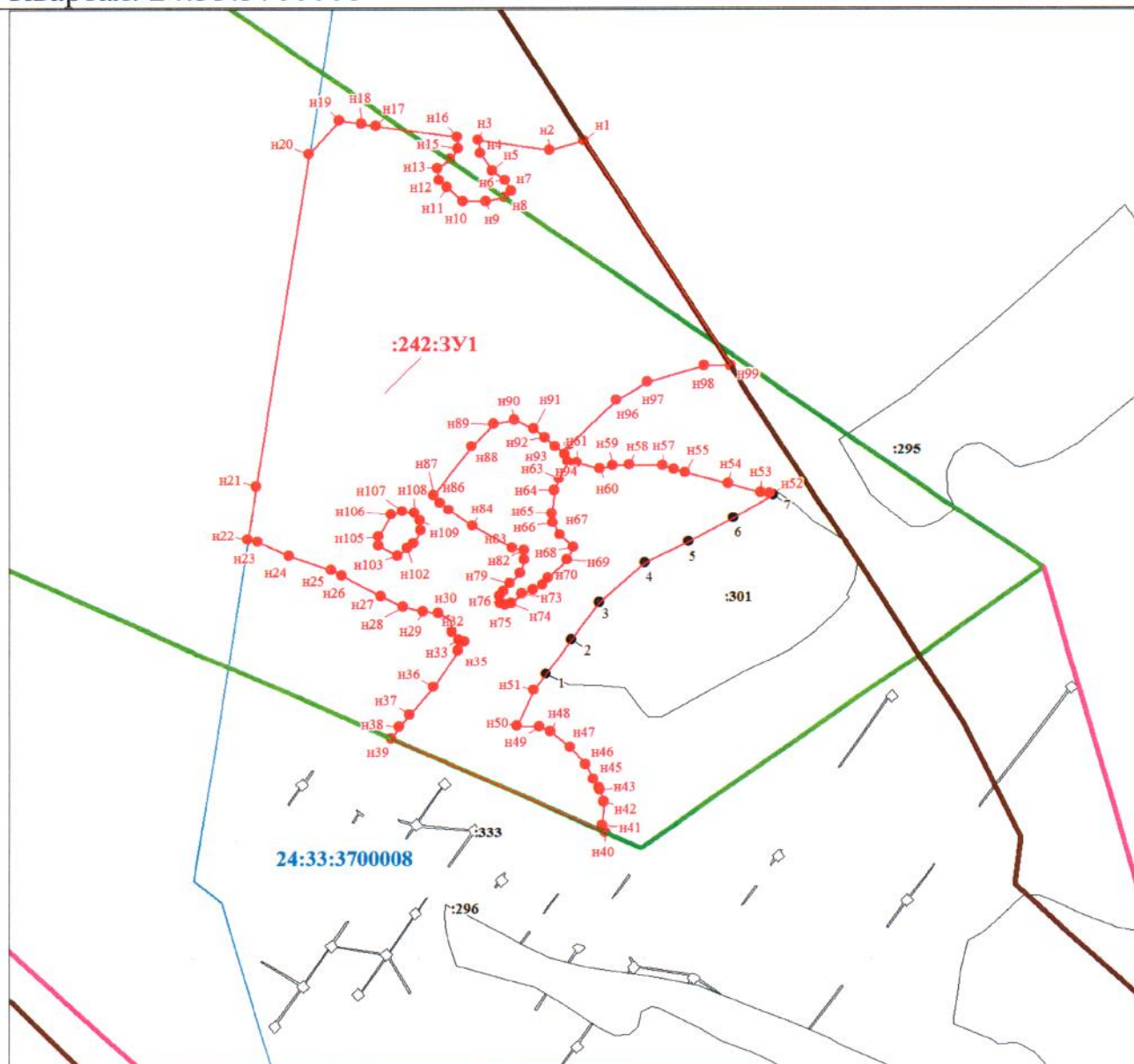
Н24	618368.35	15370.78
Н25	618336.71	15464.88
Н26	618324.44	15487.92
Н27	618278.39	15575.08
Н28	618255.20	15624.86
Н29	618243.81	15669.84
Н30	618240.77	15702.61
Н31	618224.01	15729.92
Н32	618199.83	15733.68
Н33	618181.17	15750.00
Н34	618177.95	15761.60
Н35	618158.63	15747.23
Н36	618073.97	15692.49
Н37	618011.19	15638.40
Н38	617984.78	15615.73
Н39	617958.18	15597.99
Н40	617745.60	16076.15
Н41	617761.20	16070.53
Н42	617814.36	16074.17
Н43	617840.53	16064.64
Н44	617846.39	16062.51
Н45	617865.97	16050.54
Н46	617898.17	16032.09
Н47	617937.59	15997.95
Н48	617973.85	15954.66
Н49	617983.58	15928.83
Н50	617986.63	15880.07
Н51	618065.93	15916.42
1	618103.17	15942.92
2	618181.18	16001.15
3	618263.48	16062.40
4	618352.73	16164.71
5	618400.52	16262.31
6	618456.28	16362.30
7	618508.67	16451.26
Н52	618513.24	16444.08
Н53	618514.50	16423.67
Н54	618533.18	16351.14
Н55	618559.77	16254.72
Н56	618566.25	16230.06
Н57	618574.91	16205.46
Н58	618576.17	16129.57

н59	618574.18	16093.74
н60	618566.92	16064.35
н61	618582.84	16013.65
н62	618583.35	15993.95
н63	618545.94	15974.01
н64	618519.94	15963.85
н65	618466.12	15957.36
н66	618444.19	15958.99
н67	618416.03	15975.79
н68	618388.23	16006.47
н69	618359.45	15991.13
н70	618318.96	15949.20
н71	618303.23	15937.12
н72	618292.84	15915.68
н73	618284.01	15890.63
н74	618261.29	15866.68
н75	618258.03	15851.99
н76	618261.21	15841.85
н77	618278.02	15840.83
н78	618288.04	15848.38
н79	618305.90	15862.71
н80	618330.06	15887.43
н81	618360.49	15895.51
н82	618380.90	15896.03
н83	618386.73	15868.44
н84	618437.92	15779.95
н85	618475.05	15726.88
н86	618491.65	15706.13
н87	618508.47	15692.22
н88	618620.10	15778.03
н89	618668.51	15828.31
н90	618677.41	15873.97
н91	618658.98	15917.49
н92	618638.17	15941.48
н93	618618.85	15964.06
н94	618600.98	15985.96
н95	618623.04	15996.62
н96	618721.92	16101.57
н97	618761.18	16171.09
н98	618796.78	16298.22
н99	618796.68	16355.32
н1	619303.18	16028.73

н100	618427.08	15664.32
н101	618396.15	15647.46
н102	618385.53	15634.78
н103	618367.86	15613.15
н104	618391.60	15569.96
н105	618413.51	15569.06
н106	618464.55	15598.11
н107	618471.20	15623.11
н108	618467.58	15650.03
н109	618451.19	15662.75
н100	618427.08	15664.32

Система координат: СК кадастрового округа, зона 5

Квартал: 24:33:3700008



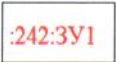







Масштаб 1:14000

Условные обозначения:



Характерная точка границы, сведения о которой позволяют однозначно определить ее положение на местности

	Вновь образованная часть границы, сведения о которой достаточны для определения ее местоположения
	Существующая часть границы, имеющиеся в ЕГРН сведения о которой достаточны для определения ее местоположения
	Надписи вновь образованного земельного участка
	Граница кадастрового квартала
	Обозначение кадастрового квартала
	Лицензионный участок "Ивановские 3,4" Саяно-Партизанского месторождения (Лицензия ООО "Разрез "Саяно-Партизанский" - КРР 01305 от 15.04.2003 г.)
	Лицензионный участок Юго-Западный Саяно-Партизанского месторождения (Лицензия АО "Красноярсккрайуголь" - КРР 02399 ТЭ от 02.11.2012 г.)
	Проектная граница земельного отвода