



ФЕДЕРАЛЬНОЕ АГЕНТСТВО ПО НЕДРОПОЛЬЗОВАНИЮ

ДЕПАРТАМЕНТ
ПО НЕДРОПОЛЬЗОВАНИЮ
ПО ЦЕНТРАЛЬНО-СИБИРСКОМУ ОКРУГУ
(Центрсибнедра)

П Р И К А З

г. КРАСНОЯРСК

14.11.17

№ 802

Об изъятии земельного участка для государственных нужд Российской Федерации с целью проведения работ, связанных с использованием недрами за счет средств пользователя недр

В соответствии с главой VII.1 Земельного кодекса Российской Федерации от 25.01.2001 года № 136-ФЗ, постановлением Правительства Российской Федерации от 17.06.2004 года № 293 «Об утверждении Положения о Федеральном агентстве по недропользованию», приказом Федерального агентства по недропользованию № 255 от 07.04.2016 года «О распределении полномочий между Федеральным агентством по недропользованию, его территориальными органами и подведомственными организациями при принятии решений об изъятии земельных участков для государственных нужд Российской Федерации в связи с осуществлением недропользования (за исключением земельных участков, необходимых для ведения работ, связанных с использованием участками недр местного значения)» (с изменениями, вступившими в силу с 07.04.2016 года, на основании приказа № 616 от 17.10.2016 г.), с решением Комиссии по рассмотрению ходатайств об изъятии участков для государственных нужд Российской Федерации в связи с осуществлением недропользования (за исключением земельных участков, необходимых для ведения работ, связанных с использованием участками недр местного значения), отнесенных к компетенции Департамента по недропользованию по Центрально-Сибирскому округу (Центрсибнедра), утвержденной приказом Центрсибнедра № 329 от 22.04.2016 года, на основании ходатайства об изъятии земельных участков для государственных и муниципальных нужд акционерного общества «Красноярсккрайуголь» от 17.08.2017 года, в целях реализации полномочий Федерального агентства по недропользованию по принятию решений об изъятии земельных участков для

государственных нужд Российской Федерации в связи с осуществлением недропользования,

П р и к а з ы в а ю:

1. Изъять для государственных и муниципальных нужд у Шипельбайна Константина Александровича, находящийся в собственности Муниципального образования «Саянский район Красноярского края» земельный участок с кадастровым номером **24:33:3700008:303**, общей площадью **701 771 м²**, предоставленный ему на праве безвозмездного (срочного) пользования (номер и дата государственной регистрации 24:33:3700008:303-24/104/2017-1 от 05.07.2017), с целью проведения АО «Красноярсккрайуголь» работ, связанных с использованием недрами в соответствии с лицензией КРР 02399 ТЭ от 02.12.2012 года. Границы земельного участка приведены в приложении 1.

2. Изъять для государственных и муниципальных нужд у Шипельбайна Константина Александровича, находящийся в собственности Муниципального образования «Саянский район Красноярского края» часть земельного участка с кадастровым номером **24:33:3700008:296**, общей площадью **317 030 м²**, расположенного по адресу: Россия, Красноярский край, Саянский район, в 5,6 км на юго-запад от д. Орловка, предоставленного ему на праве безвозмездного (срочного) пользования (номер и дата государственной регистрации 24:33:3700008:296-24/126/2017-1 от 05.07.2017), с целью проведения АО «Красноярсккрайуголь» работ, связанных с использованием недрами в соответствии с лицензией КРР 02399 ТЭ от 02.12.2012 года. Границы земельного участка приведены в приложении 2.

3. Изъять для государственных и муниципальных нужд у Редько Владимира Михеевича, Дьякова Сергея Александровича, Чернышевой Веры Васильевны, Горшуновой Виктории Николаевны, Бурвана Сергея Ивановича, Пашиновой Лидии Андреевны, Раенко Валентины Васильевны, принадлежащего на праве общей долевой собственности часть земельного участка с кадастровым номером **24:33:0000000:242**, общей площадью **220 994 м²**, расположенного по адресу: Россия, Красноярский край, Саянский район, в 6,2 км. на юго-запад от д. Орловка, с целью проведения АО «Красноярсккрайуголь» работ, связанных с использованием недрами в соответствии с лицензией КРР 02399 ТЭ от 02.12.2012 года. Границы земельного участка приведены в приложении 3.

4. Изъять для государственных и муниципальных нужд у Редько Владимира Михеевича, Дьякова Сергея Александровича, Чернышевой Веры Васильевны, Горшуновой Виктории Николаевны, Бурвана Сергея Ивановича, Пашиновой Лидии Андреевны, Раенко Валентины Васильевны, принадлежащего на праве общей долевой собственности часть земельного участка с кадастровым номером **24:33:0000000:242**, общей площадью **82 509 м²**, расположенного по адресу: Россия, Красноярский край, Саянский район, в 5,9 км. на юго-запад от д. Орловка, с целью проведения АО «Красноярсккрайуголь» работ, связанных с

пользованием недрами в соответствии с лицензией КРР 02399 ТЭ от 02.12.2012 года. Границы земельного участка приведены в приложении 4.

5. Поручить АО «Красноярсккрайуголь» - выступать заказчиком по оценке изымаемых земельных участков, их частей, оценке прекращаемых прав и размера убытков, причиняемых таким изъятием; осуществлять переговоры с правообладателями земельных участков, относительно условий изъятия земельных участков, их частей; осуществить подготовку проектов соглашений об изъятии земельных участков, их частей и направить их в Центрсибнедра для согласования и подписания; направить в установленном порядке проект соглашения об изъятии земельных участков, их частей в адрес собственников земельных участков, их частей.

6. Отделу правового и кадрового обеспечения Центрсибнедра (Е.В. Иваницкому) направить в установленном порядке копию настоящего приказа собственникам земельных участков, их частей, в отношении которых подано ходатайство об изъятии АО «Красноярсккрайуголь», в Администрацию Саянского района, а также в орган осуществляющий государственную регистрацию прав на недвижимое имущество и сделок с ним на территории Красноярского края.

7. Разместить настоящий приказ на официальном сайте Центрсибнедра в сети «Интернет».

8. Контроль за исполнением настоящего приказа возложить на заместителя начальника – Р.Р. Яхина.

Начальник



Ю.А. Филиппов

Утверждена:

Приказом Департамента
(наименование документа об утверждении, включая
по недропользованию
наименования органов государственной власти или
по Центрально-Восточному
органов местного самоуправления, принявших
св.руч.
решение об утверждении схемы или подписавших
соглашение о перераспределении земельных участков)
от *14.11.17г.* N *802*

СХЕМА

расположения земельного участка или земельных участков на
кадастровом плане территории

Условный номер земельного участка -		
Площадь земельного участка 701771 м ²		
Обозначение характерных точек границ	Координаты, м	
	X	Y
1	2	3
1	616485.02	17427.00
2	616461.13	17386.03
3	616427.82	17313.72
4	616437.30	17296.86
5	616491.67	17295.23
6	616577.18	17293.40
7	616608.41	17291.19
8	616660.52	17259.31
9	616725.55	17195.57
10	616766.21	17140.27
11	616756.02	17106.79
12	616697.30	17044.90
13	616654.66	16983.42
14	616629.07	16923.39
15	616609.63	16897.73
16	616593.90	16884.25
17	616552.56	16888.22
18	616504.27	16888.98
19	616479.58	16871.25
20	616447.37	16795.95
21	616497.70	16728.49
22	616555.98	16702.75

23	616727.75	16683.14
24	616795.58	16659.26
25	616872.06	16633.99
26	616880.68	16622.23
27	616874.93	16609.21
28	616869.17	16596.18
29	616858.28	16572.18
30	616840.74	16569.70
31	616755.46	16593.94
32	616657.10	16625.98
33	616560.94	16625.55
34	616526.14	16609.74
35	616498.60	16575.15
36	616475.06	16542.69
37	616443.82	16520.20
38	616329.82	16450.87
39	616292.66	16421.44
40	616262.71	16427.45
41	616254.18	16442.81
42	616251.81	16481.38
43	616255.15	16509.26
44	616262.77	16554.86
45	616267.05	16598.35
46	616268.42	16649.90
47	616261.76	16697.16
48	616243.73	16713.64
49	616215.14	16719.01
50	616191.52	16715.69
51	616172.87	16704.37
52	616150.48	16679.39
53	616120.94	16617.64
54	616091.90	16562.67
55	616062.21	16506.34
56	616044.35	16490.29
57	616033.22	16501.53
58	616022.99	16530.41
59	615999.28	16560.24
60	615968.03	16558.58
61	615952.19	16549.72
62	615940.80	16532.50
63	615940.64	16506.26
64	615960.34	16496.61

65	615972.68	16477.46
66	615959.52	16463.58
67	615939.52	16452.06
68	615912.83	16437.83
69	615916.71	16418.08
70	615928.30	16393.39
71	615948.28	16404.84
72	615974.71	16408.65
73	615986.09	16405.29
74	615986.41	16393.02
75	615971.91	16360.92
76	615966.78	16321.90
77	615961.56	16286.97
78	615955.13	16259.18
79	615929.15	16235.99
80	615900.72	16228.10
81	615877.14	16230.57
82	615848.05	16287.13
83	615835.55	16334.91
84	615819.42	16365.19
85	615781.42	16371.38
86	615749.85	16366.48
87	615690.60	16363.93
88	615683.41	16388.67
89	615681.17	16415.16
90	615690.05	16434.12
91	615704.65	16471.98
92	615705.53	16498.55
93	615709.10	16540.80
94	615711.37	16573.66
95	615726.44	16653.68
96	615772.96	16709.31
97	615764.69	16734.48
98	615748.33	16745.92
99	615747.83	16764.53
100	615747.44	16779.75
101	615735.10	16798.90
102	615717.61	16788.29
103	615701.37	16762.49
104	615689.04	16749.48
105	615670.03	16732.06
106	615661.91	16719.16

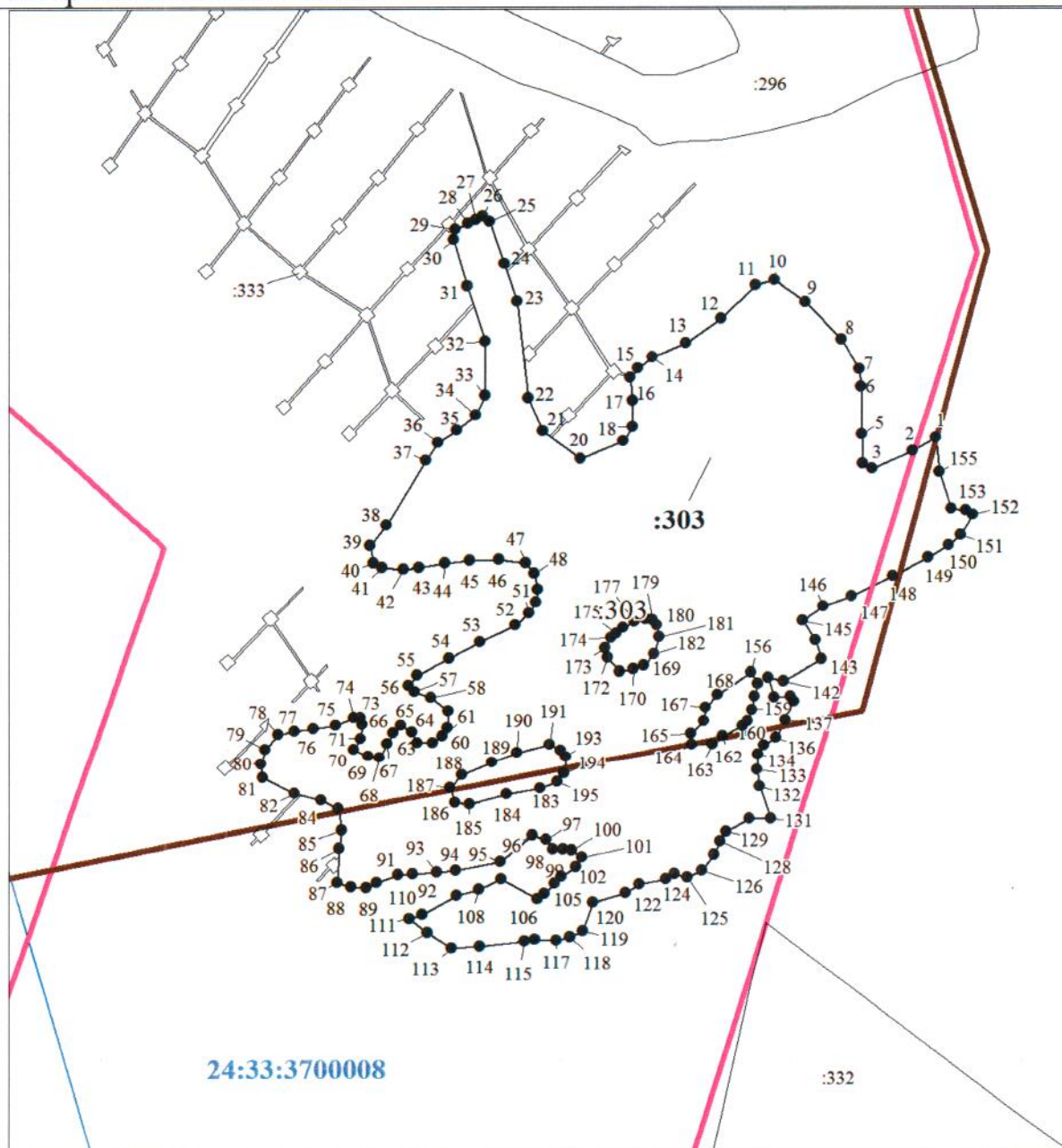
107	615696.57	16654.88
108	615678.15	16615.47
109	615667.33	16576.26
110	615633.41	16514.45
111	615626.39	16492.27
112	615602.71	16524.67
113	615575.40	16566.28
114	615577.48	16616.27
115	615586.39	16696.06
116	615590.16	16713.93
117	615589.15	16751.99
118	615594.43	16776.67
119	615605.67	16799.81
120	615655.93	16818.88
121	615672.17	16876.85
122	615686.76	16900.92
123	615697.37	16948.59
124	615706.31	16962.36
125	615699.77	16985.89
126	615712.62	17012.46
127	615739.16	17032.60
128	615762.52	17044.21
129	615778.34	17053.92
130	615801.80	17095.15
131	615802.50	17133.26
132	615860.51	17113.59
133	615891.06	17110.14
134	615918.94	17110.85
135	615936.41	17122.31
136	615949.39	17142.95
137	615981.95	17159.87
138	616015.37	17175.11
139	616024.29	17169.49
140	616023.46	17139.96
141	616057.44	17129.92
142	616051.50	17156.52
143	616090.22	17223.59
144	616123.49	17212.60
145	616159.27	17189.78
146	616184.24	17227.37
147	616202.91	17276.79
148	616239.93	17349.65

149	616271.22	17412.37
150	616293.20	17449.89
151	616311.61	17471.33
152	616347.98	17492.25
153	616355.31	17479.44
154	616358.94	17454.57
155	616422.37	17433.23
1	616485.02	17427.00
156	616067.23	17099.43
157	616047.50	17110.77
158	616024.81	17105.12
159	616000.41	17100.25
160	615980.32	17092.12
161	615971.22	17084.27
162	615952.70	17048.25
163	615937.94	17030.94
164	615938.09	16992.85
165	615957.57	16991.66
166	615980.64	17015.11
167	616005.10	17017.43
168	616027.39	17039.16
156	616067.23	17099.43
169	616079.84	16908.47
170	616072.73	16889.67
171	616068.30	16865.00
172	616093.35	16844.50
173	616110.40	16839.85
174	616127.87	16850.46
175	616136.11	16859.13
176	616146.78	16871.26
177	616156.41	16890.97
178	616161.82	16910.58
179	616160.65	16923.24
180	616151.13	16931.46
181	616129.87	16935.99
182	616099.66	16926.75
169	616079.84	16908.47
183	615856.30	16724.15
184	615846.03	16663.79
185	615827.42	16598.99
186	615831.52	16572.01
187	615857.94	16564.23

188	615881.10	16584.29
189	615904.19	16639.05
190	615921.65	16682.66
191	615937.06	16740.61
192	615927.23	16760.67
193	615915.17	16768.82
194	615884.80	16766.35
195	615868.20	16754.08
183	615856.30	16724.15

Система координат: СК кадастрового округа, зона 5

Квартал: 24:33:3700008




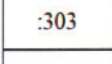




Масштаб 1:12000

Условные обозначения:



Характерная точка границы, сведения о которой позволяют однозначно определить ее положение на местности

	Существующая часть границы, имеющиеся в ЕГРН сведения о которой достаточны для определения ее местоположения
	Лицензионный участок Юго-Западный Саяно-Партизанского месторождения (Лицензия АО "Красноярсккрайуголь" - КРР 02399 ТЭ от 02.11.2012 г.)
	Проектная граница земельного отвода
	Надписи кадастрового номера земельного участка
	Граница кадастрового квартала
	Обозначение кадастрового квартала

Утверждена:

Приказом Департамента
(наименование документа об утверждении, включая
по перепользованию
наименования органов государственной власти или
по Уставу - Выборскому
органов местного самоуправления, принявших
открыто
решение об утверждении схемы или подписавших
соглашение о перераспределении земельных участков)

от 14.11.17г. N 802

СХЕМА

расположения земельного участка или земельных участков на
кадастровом плане территории

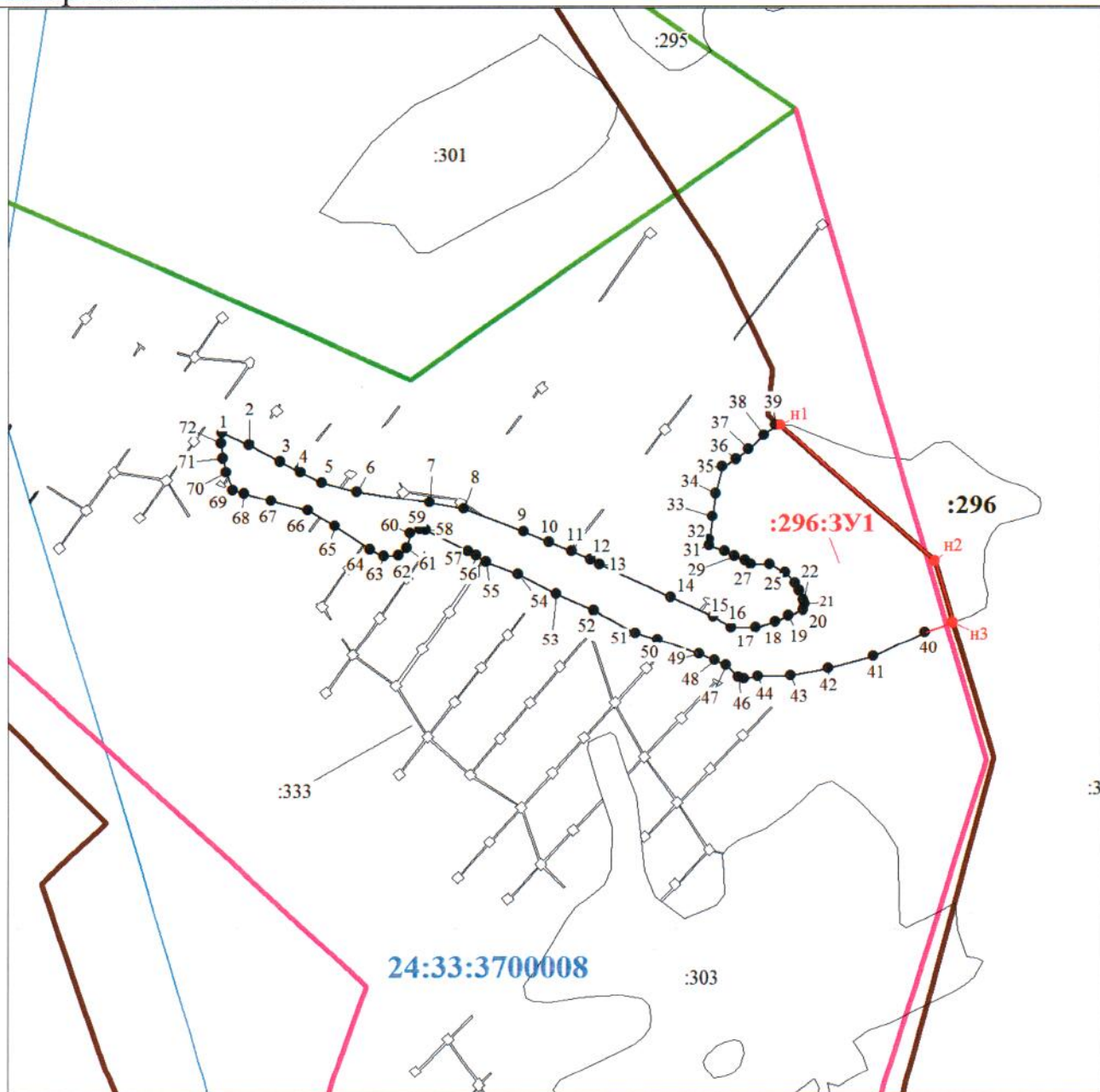
Условный номер земельного участка -		
Площадь земельного участка 317030 м²		
Обозначение характерных точек границ	Координаты, м	
	X	Y
1	2	3
1	617583.25	15717.66
2	617555.92	15780.57
3	617517.92	15852.57
4	617491.70	15900.55
5	617468.05	15950.57
6	617446.89	16031.55
7	617421.44	16201.18
8	617406.87	16281.01
9	617350.66	16420.92
10	617327.44	16480.15
11	617305.70	16532.85
12	617286.83	16576.41
13	617274.44	16597.14
14	617198.47	16764.81
15	617154.53	16862.96
16	617131.11	16904.80
17	617130.69	16961.70
18	617144.53	17007.16
19	617157.66	17038.63
20	617170.70	17073.33
21	617183.50	17075.81
22	617194.33	17072.86
23	617214.95	17063.73

24	617232.38	17053.43
25	617255.49	17031.47
26	617275.76	16994.42
27	617274.77	16950.37
28	617284.79	16936.66
29	617293.98	16913.28
30	617305.35	16888.87
31	617319.17	16852.72
32	617333.11	16853.07
33	617388.67	16862.02
34	617443.22	16868.79
35	617506.12	16884.36
36	617523.54	16915.95
37	617546.37	16945.53
38	617579.14	16980.35
39	617602.72	17007.93
н1	617602.84	17018.44
н2	617283.48	17379.36
н3	617142.53	17421.44
40	617119.31	17356.57
41	617060.23	17235.86
42	617031.85	17130.97
43	617014.83	17043.56
44	617012.52	16967.26
45	617006.93	16934.90
46	617010.48	16922.10
47	617038.07	16892.75
48	617050.56	16866.22
49	617065.43	16831.17
50	617101.39	16734.05
51	617117.21	16681.20
52	617167.68	16585.19
53	617206.13	16496.76
54	617253.14	16407.23
55	617281.32	16333.67
56	617296.41	16309.73
57	617306.74	16291.59
58	617355.96	16192.92
59	617357.66	16177.84
60	617347.74	16155.24
61	617314.41	16148.46
62	617295.87	16128.92

63	617293.50	16094.01
64	617310.10	16062.23
65	617365.42	15981.46
66	617403.22	15917.35
67	617425.84	15831.14
68	617443.88	15769.15
69	617449.84	15742.35
70	617492.92	15727.67
71	617525.35	15718.63
72	617560.25	15715.59
1	617583.25	15717.66








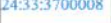
Система координат: СК кадастрового округа, зона 5

Квартал: 24:33:3700008



Масштаб 1:15000

Условные обозначения:

	Вновь образованная часть границы, сведения о которой достаточны для определения ее местоположения
	Существующая часть границы, имеющиеся в ГКН сведения о которой достаточны для определения ее местоположения
	Лицензионный участок Юго-Западный Саяно-Партизанского месторождения (Лицензия АО "Красноярсккрайуголь" - КРР 02399 ТЭ от 02.11.2012 г.)
	Проектная граница земельного отвода
	Лицензионный участок "Ивановские 3,4" Саяно-Партизанского месторождения (Лицензия ООО "Разрез "Саяно-Партизанский" - КРР 01305 от 15.04.2003 г.)
	Надписи вновь образованного земельного участка
	Граница кадастрового квартала
	Обозначение кадастрового квартала

Утверждена:

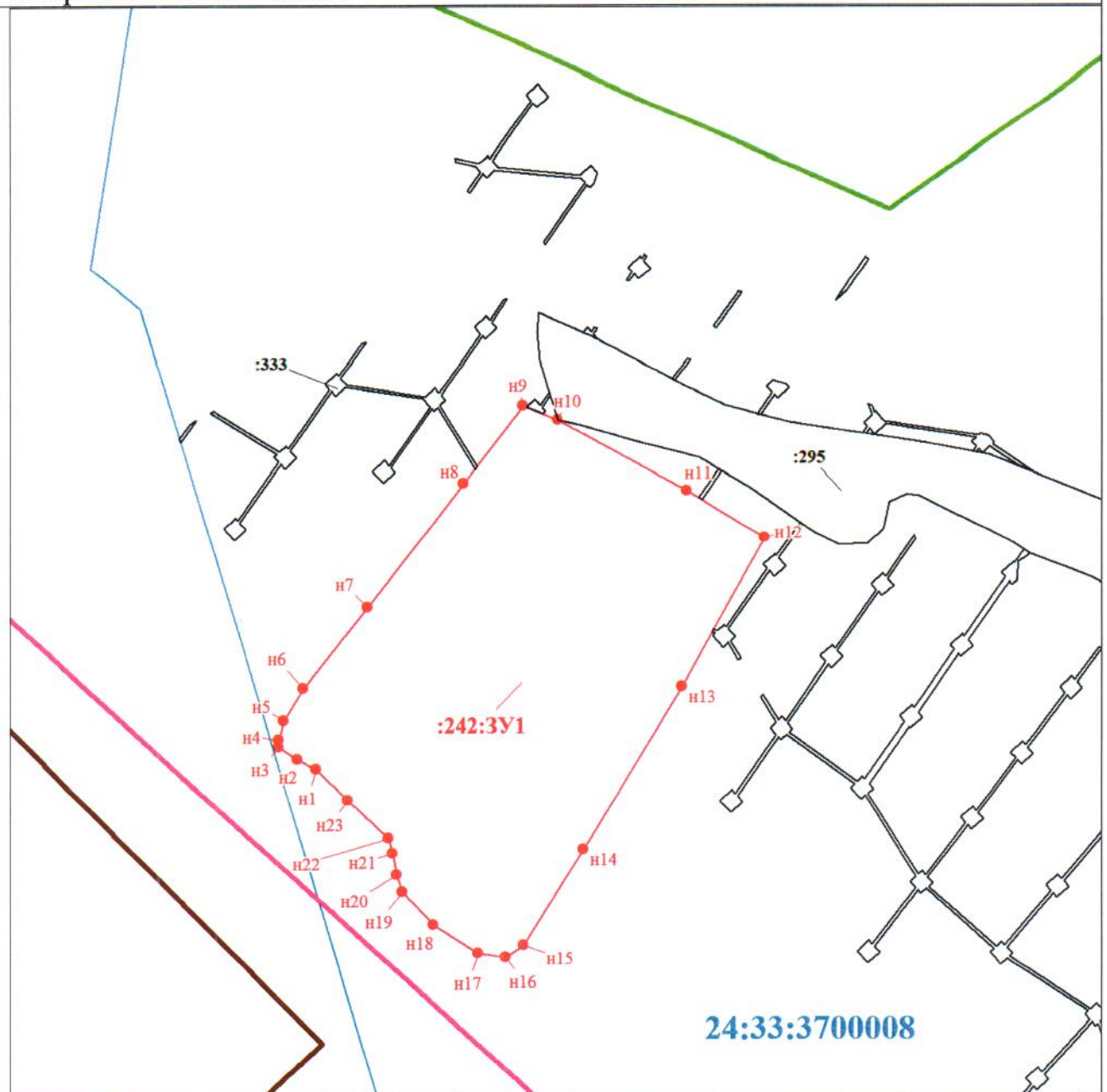
*Приказом Департамента
по метропользованию
наименования органов государственной власти или
по Генеральному-Ситирскому
округу*
(наименование документа об утверждении, включая
наименования органов государственной власти или
органов местного самоуправления, принявших
решение об утверждении схемы или подписавших
соглашение о перераспределении земельных участков)

от *14.11.17г.* N *802*

СХЕМА

расположения земельного участка или земельных участков на
кадастровом плане территории

Условный номер земельного участка -		
Площадь земельного участка 220994 м²		
Обозначение характерных точек границ	Координаты, м	
	X	Y
1	2	3
н1	617013.14	15439.92
н2	617025.17	15416.61
н3	617040.24	15393.38
н4	617049.39	15392.85
н5	617073.58	15399.56
н6	617114.05	15424.22
н7	617214.76	15503.77
н8	617370.74	15624.35
н9	617467.79	15698.46
н10	617449.84	15742.35
н11	617361.36	15904.02
н12	617303.22	16001.07
н13	617116.08	15897.03
н14	616912.71	15774.12
н15	616791.95	15699.38
н16	616776.19	15676.46
н17	616781.18	15641.79
н18	616817.40	15586.43
н19	616858.29	15547.57
н20	616879.94	15540.96
н21	616907.69	15535.54
н22	616926.22	15530.90
н23	616974.59	15479.94
н1	617013.14	15439.92
Система координат: СК кадастрового округа, зона 5		



Масштаб 1:8000

Условные обозначения:




Характерная точка границы, сведения о которой позволяют однозначно определить ее положение на местности



Вновь образованная часть границы, сведения о которой достаточны для определения ее местоположения



Лицензионный участок "Ивановские 3,4" Саяно-Партизанского месторождения (Лицензия ООО "Разрез "Саяно-Партизанский" - КРР 01305 от 15.04.2003 г.)



Лицензионный участок Юго-Западный Саяно-Партизанского месторождения (Лицензия АО "Красноярсккрайуголь" - КРР 02399 ТЭ от 02.11.2012 г.)



Проектная граница земельного отвода



Надписи вновь образованного земельного участка



Граница кадастрового квартала



Обозначение кадастрового квартала

Утверждена:

Приказом Департамента
(наименование документа об утверждении, включая
по метрополитовскому
наименования органов государственной власти или
по Центрально-индустриальному
органов местного самоуправления, принявших
открытию
решение об утверждении схемы или подписавших
соглашение о перераспределении земельных участков)

от 14.11.17г. N 802

СХЕМА

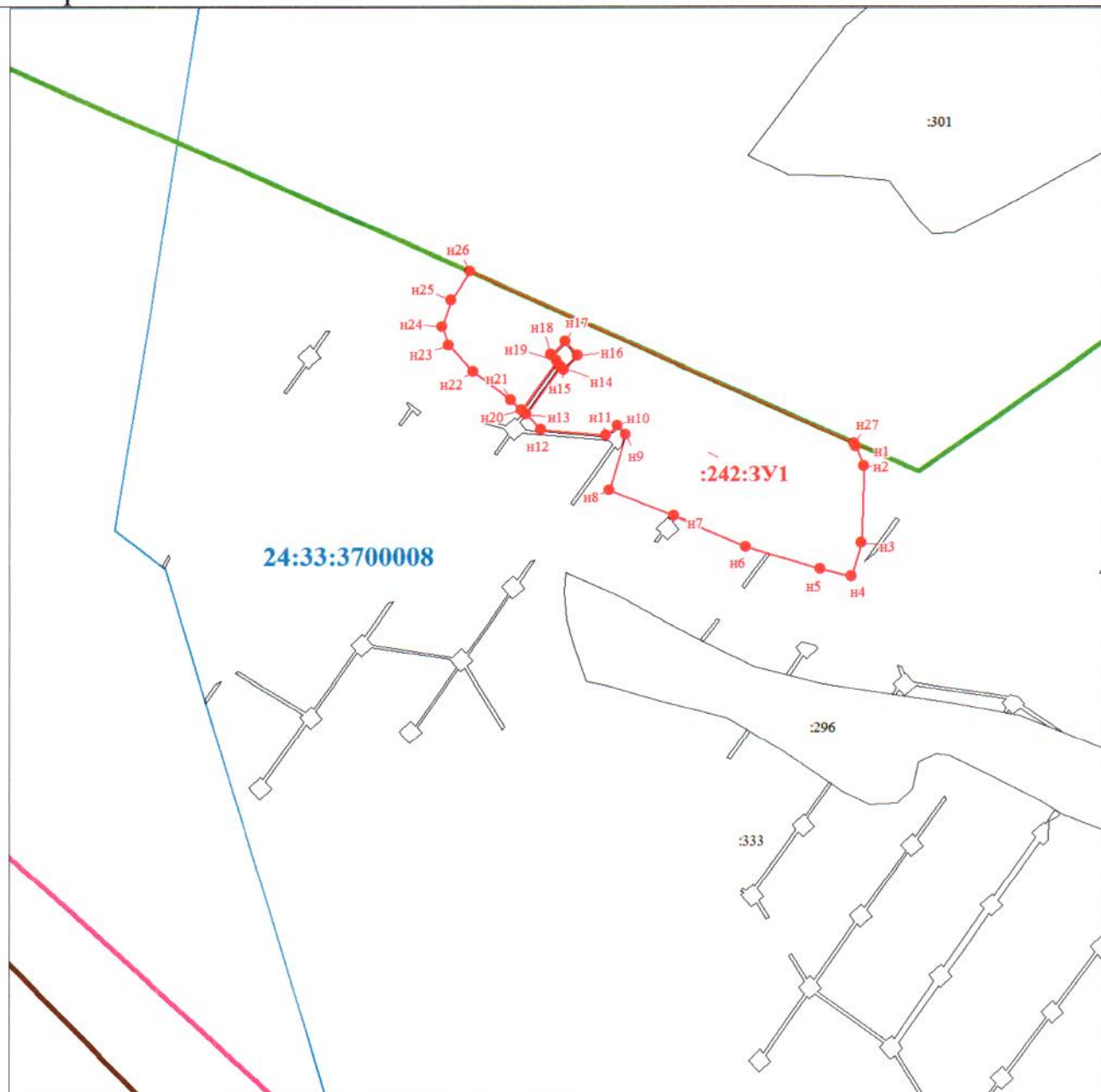
расположения земельного участка или земельных участков на
кадастровом плане территории

Условный номер земельного участка -		
Площадь земельного участка 82509 м ²		
Обозначение характерных точек границ	Координаты, м	
	X	Y
1	2	3
н1	617740.61	16077.94
н2	617716.54	16088.66
н3	617620.32	16085.06
н4	617578.72	16072.65
н5	617587.99	16034.09
н6	617615.50	15942.08
н7	617653.36	15852.06
н8	617685.75	15772.29
н9	617756.56	15792.21
н10	617767.05	15782.39
н11	617755.20	15768.50
н12	617762.83	15686.40
н13	617781.27	15668.84
н14	617841.21	15710.97
н15	617837.10	15714.76
н16	617853.59	15732.05
н17	617871.41	15716.98
н18	617854.48	15698.97
н19	617847.62	15705.66
н20	617786.98	15662.69
н21	617798.93	15649.54
н22	617834.79	15602.80
н23	617865.91	15571.54

н24	617889.83	15563.65
н25	617923.10	15574.72
н26	617958.18	15597.99
н27	617745.60	16076.15
н1	617740.61	16077.94

Система координат: СК кадастрового округа, зона 5

Квартал: 24:33:3700008



Масштаб 1:8000

Условные обозначения:



Характерная точка границы, сведения о которой позволяют однозначно определить ее положение на местности







Вновь образованная часть границы, сведения о которой достаточны для определения ее местоположения



Лицензионный участок Юго-Западный Саяно-Партизанского месторождения (Лицензия АО "Красноярсккрайуголь" - КРР 02399 ТЭ от 02.11.2012 г.)



Проектная граница земельного отвода

	Лицензионный участок "Ивановские 3,4" Саяно-Партизанского месторождения (Лицензия ООО "Разрез "Саяно-Партизанский" - КРР 01305 от 15.04.2003 г.)
	Надписи вновь образованного земельного участка
	Граница кадастрового квартала
	Обозначение кадастрового квартала