



ФЕДЕРАЛЬНОЕ АГЕНТСТВО ПО НЕДРОПОЛЬЗОВАНИЮ

**ДЕПАРТАМЕНТ
ПО НЕДРОПОЛЬЗОВАНИЮ
ПО ЦЕНТРАЛЬНО-СИБИРСКОМУ ОКРУГУ
(Центрсибнедра)**

П Р И К А З

г. КРАСНОЯРСК

03.09.19.

№ 854

Об изъятии земельного участка для государственных нужд Российской Федерации в связи с осуществлением недропользования.

На основании ходатайства об изъятии земельного участка для государственных или муниципальных нужд, поступившего в Департамент по недропользованию по Центрально-Сибирскому округу (вх. № 6293 от 17.06.2019 года) от закрытого акционерного общества золотодобывающая компания «Золотая звезда» являющегося пользователем недр по лицензии на пользование недрами АБН 00429 БЭ (дата государственной регистрации от 15.09.2006 года), в соответствии с главой VII.1 Земельного кодекса Российской Федерации, Положением о Федеральном агентстве по недропользованию, утвержденным постановлением Правительства Российской Федерации от 17.06.2004 года № 293, руководствуясь приказом Федерального агентства по недропользованию от 07.04.2016 года № 255 «О распределении полномочий между Федеральным агентством по недропользованию, его территориальными органами и подведомственными организациями при принятии решений об изъятии земельных участков для государственных нужд Российской Федерации в связи с осуществлением недропользования (за исключением земельных участков, необходимых для ведения работ, связанных с использованием участками недр местного значения)», рекомендациями Комиссии по рассмотрению ходатайств об изъятии земельных участков для государственных нужд Российской Федерации в связи с осуществлением недропользования (за исключением земельных участков, необходимых для ведения работ, связанных с использованием участками недр местного значения), отнесенных к компетенции Департамента по недропользованию по Центрально-Сибирскому округу, образованной приказом Центрсибнедра от 22.04.2016 года № 329, (протокол от 15.08.2019 года),

п р и к а з ы в а ю:

1. Утвердить схему расположения земельных участков с условными кадастровыми номерами: 19:10:130403:60:ЗУ1 и площадью 39 290 кв. м., 19:10:130403:60:ЗУ2 и площадью 10 600 кв. м., которые подлежат образованию из земельного участка с кадастровым номером: 19:10:130403:60 общей площадью 500900 +/- 6193 кв. м., расположенного по адресу: Республика Хакасия, Усть-Абаканский район, АОЗТ «Степной» в 7 км юго-западнее с. Усть-Бюр, урочище «Тибик», согласно приложению к настоящему приказу.

2. Изъять у Ливертовского Сергея Викторовича земельные участки, схема которых утверждена п. 1 настоящего приказа, для государственных нужд Российской Федерации в связи с осуществлением недропользования в соответствии с лицензией на пользование недрами предоставленной ЗАО ЗДК «Золотая звезда» АБН 00429 БЭ (дата государственной регистрации от 15.09.2006 года).

3. Поручить ЗАО ЗДК «Золотая звезда» - выступать заказчиком кадастровых работ в целях образования земельных участков, подлежащих изъятию, схема которых утверждена п. 1 настоящего приказа; выступать заказчиком работ по оценке изымаемых земельных участков и (или) расположенных на них объектов недвижимого имущества или оценке прекращаемых прав и размера убытков, причиняемых таким изъятием, а также по оценке недвижимого имущества, предоставляемого взамен изымаемого недвижимого имущества; осуществлять переговоры с правообладателем изымаемой недвижимости относительно условий ее изъятия; осуществить подготовку проекта соглашения об изъятии земельных участков и направить его в Центрсибнедра для согласования и подписания; направить в установленном порядке подписанное со стороны Центрсибнедра соглашение об изъятии земельных участков в адрес правообладателя земельного участка для подписания; осуществлять иные необходимые в целях подготовки соглашения об изъятии земельных участков действия, предусмотренные частью 1 статьи 56.7 Земельного кодекса Российской Федерации.

4. Отделу правового и кадрового обеспечения Департамента по недропользованию по Центрально-Сибирскому округу (Е.В. Иваницкому) в порядке, установленном частью 10 статьи 56.6 Земельного кодекса Российской Федерации обеспечить:

- размещение настоящего приказа на официальном сайте Департамента по недропользованию по Центрально-Сибирскому округу в информационно-телекоммуникационной сети «Интернет», по адресу: <http://csfo.rosnedra.gov.ru/>;
- опубликование настоящего приказа в порядке, установленном для официального опубликования (обнародования) муниципальных правовых актов уставом поселения, городского округа (муниципального района в случае, если земельные участки, подлежащие изъятию, расположены на межселенной территории) по месту нахождения земельных участков подлежащих изъятию;

- направление копии настоящего приказа в адрес Ливертовского Сергея Викторовича, в порядке, предусмотренном пунктом 3 части 10 статьи 56.6 Земельного кодекса Российской Федерации;
- направление копии настоящего приказа в орган, осуществляющий государственную регистрацию прав на недвижимое имущество и сделок с ним на территории Республики Хакасия;
- направление копии настоящего приказа в адрес ЗАО ЗДК «Золотая звезда», с приложением документов и сведений, предусмотренных пунктом 5 части 10 статьи 56.6 Земельного кодекса Российской Федерации.

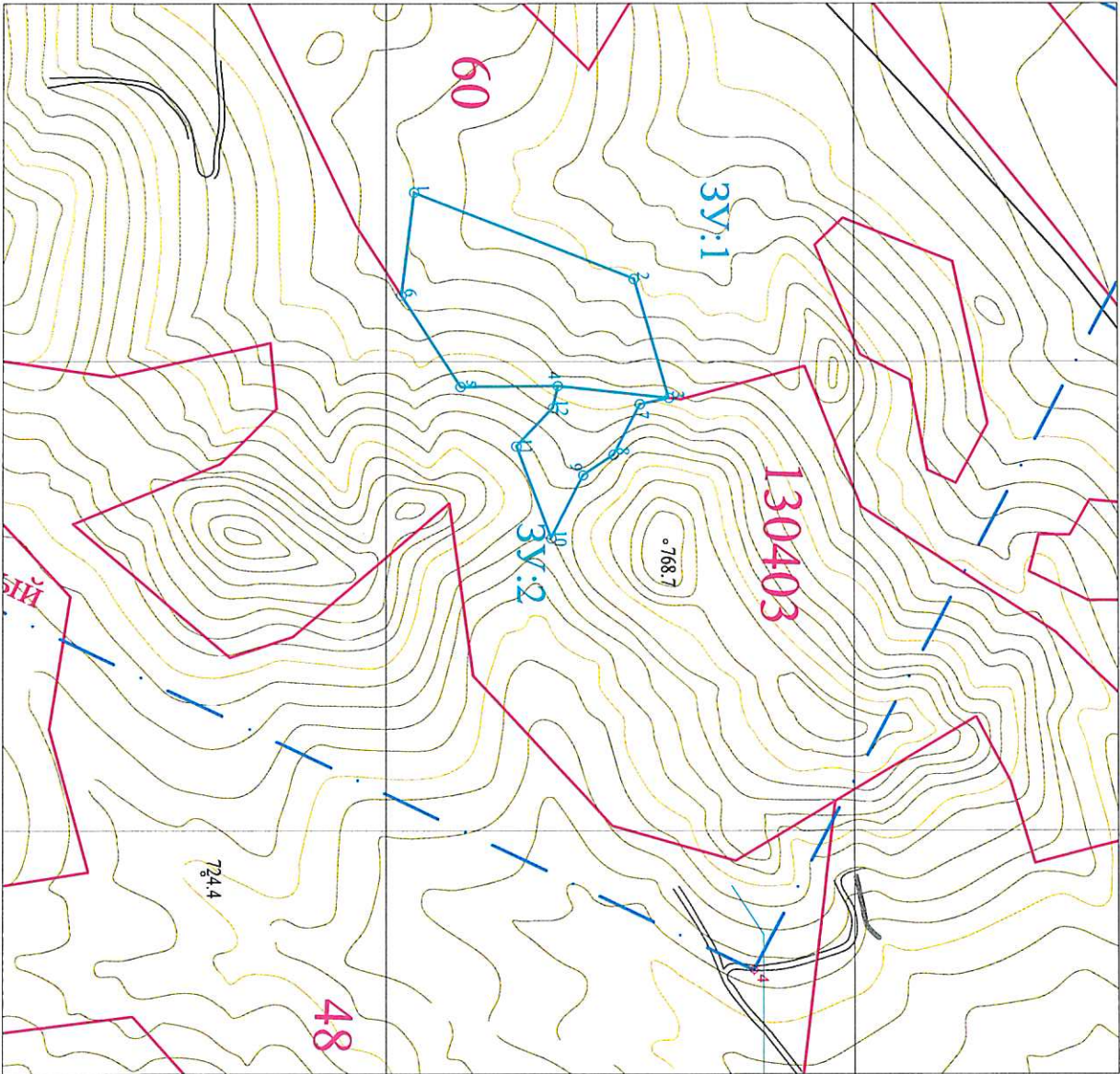
5. Контроль за исполнением настоящего приказа возложить на заместителя начальника Департамента по недропользованию по Центрально-Сибирскому округу Р.Р. Яхина.

Начальник



Ю.А. Филиппов

Схема расположения земельных участков на кадастровом плане территории







Масштаб 1:5 000

Утверждена
от 03.09.18 № 854
Директор
Генеральный директор

Условный номер земельного участка 3У:1			
Площадь земельного участка - 39290 м²			
Обозначение характерных точек границ	Координаты, м		Координата Y (Север)
	Координата X (Восток)	Координата X (Север)	
1	119 319,53	419 030,33	
2	119 411,53	419 264,53	
3	119 538,66	419 301,95	
4	119 525,82	419 183,16	
5	119 526,81	419 080,04	
6	119 429,48	419 016,75	
Условный номер земельного участка 3У:2			
Площадь земельного участка - 10600 м²			
Обозначение характерных точек границ	Координаты, м		Координата Y (Север)
	Координата X (Восток)	Координата X (Север)	
3	119 538,66	419 301,95	
7	119 545,07	419 271,09	
8	119 599,18	419 243,09	
9	119 620,87	419 210,21	
10	119 688,06	419 176,22	
11	119 590,10	419 139,04	
12	119 549,07	419 178,03	
4	119 525,82	419 183,16	

Условные обозначения:

- 
 контур испрашиваемого участка
- 
 контур и номер кадастрового участка
- 
 существующие дороги
- 
 контур лицензионного участка
(лицензия АБН №429 БЭ)