



ФЕДЕРАЛЬНОЕ АГЕНТСТВО ПО НЕДРОПОЛЬЗОВАНИЮ

**ДЕПАРТАМЕНТ
ПО НЕДРОПОЛЬЗОВАНИЮ
ПО ЦЕНТРАЛЬНО-СИБИРСКОМУ ОКРУГУ
(Центрсибнедра)**

П Р И К А З

г. КРАСНОЯРСК

06.02.2020

№ 67

**Об изъятии земельных участков для государственных нужд
Российской Федерации в связи с осуществлением недропользования.**

На основании ходатайства об изъятии земельного участка для государственных или муниципальных нужд, поступившего в Департамент по недропользованию по Центрально-Сибирскому округу (вх. № 13338 от 09.12.2019 года) от общества с ограниченной ответственностью «Артель старателей «Золотой полюс», являющегося пользователем недр согласно лицензии на пользование недрами АБН 00751 БЭ (дата государственной регистрации от 29.05.2018 года), в соответствии с главой VII.1 Земельного кодекса Российской Федерации, руководствуясь Положением о Департаменте по недропользованию по Центрально-Сибирскому округу, утвержденным приказом Федерального агентства по недропользованию от 05 августа 2019 года № 320 и рекомендациями Комиссии по рассмотрению ходатайств об изъятии земельных участков для государственных нужд Российской Федерации в связи с осуществлением недропользования (за исключением земельных участков, необходимых для ведения работ, связанных с использованием участками недр местного значения), отнесенных к компетенции Департамента по недропользованию по Центрально-Сибирскому округу, образованной приказом Центрсибнедра от 22.04.2016 года № 329, отраженными в протоколе № 1-2020/АБН от 06.02.2020 года,

п р и к а з ы в а ю:

1. Утвердить схему расположения земельного участка с условным кадастровым номером: 19:05:020601:6:ЗУ1 площадью: 802 кв. м., который подлежит образовать из земельного участка с кадастровым номером: 19:05:020601:6, входящего в единое землепользование с кадастровым номером: 19:05:020601:4 площадью: 117871 +/- 600.82 кв. м., расположенного по адресу: Республика Хакасия, Аскизский район, в

24 км на северо-восток от с. Бирикчуль, квартала 51 (выдела 7, 8, 12), 36 (выдела 21, 23, б/н Аскизского участкового лесничества Бирикчульского лесничества, согласно приложению № 1 к настоящему приказу.

2. Изъять у Закрытого акционерного общества «Золотодобывающая компания «Золотая звезда» (ИНН: 1910005490) земельный участок, схема которого утверждена пунктом 1 настоящего приказа, для государственных нужд Российской Федерации в связи с осуществлением недропользования в соответствии с лицензией на пользование недрами предоставленной ООО «Артель старателей «Золотой полюс» АБН 00751 БЭ (дата государственной регистрации от 29.05.2018 года).

3. Утвердить схему расположения земельного участка с условным кадастровым номером: 19:10:000000:468:ЗУ1 площадью: 346447 кв. м., который подлежит образовать из земельного участка с кадастровым номером: 19:10:000000:468 площадью: 500918 +/- 6193 кв. м., расположенного по адресу: Республика Хакасия, Усть-Абаканский район, АОЗТ «Степной», в 11 км южнее аала Ах-Хол, вдоль р. Немир, согласно приложению № 2 к настоящему приказу.

4. Изъять у Сагатаевой Фаины Николаевны земельный участок, схема которого утверждена пунктом 3 настоящего приказа, для государственных нужд Российской Федерации в связи с осуществлением недропользования в соответствии с лицензией на пользование недрами предоставленной ООО «Артель старателей «Золотой полюс» АБН 00751 БЭ (дата государственной регистрации от 29.05.2018 года).

5. Утвердить схему расположения земельных участков с условными кадастровыми номерами: 19:05:000000:664:ЗУ1 площадью: 98535 кв. м., 19:05:000000:664:ЗУ2 площадью: 1511494 кв. м., 19:05:000000:664:ЗУ3 площадью: 37089 кв. м., которые подлежат образовать из земельного участка с кадастровым номером: 19:05:000000:664 площадью: 18304533 +/- 74872 кв. м., расположенного по адресу: Республика Хакасия, Аскизский район, Бирикчульское лесничество, Базинское участковое лесничество, кв.кв. 2 (выд. 10, 11, 19, 20, 21,24); 5 (выд. 2, 5, 8, 11, 14, 33, 34); 6 (выд. 6, 7, 8, 16); 7 (выд. 3, 13); 13 (выд. 1, 7, 11); 14 (выд. 16, 30, 32, 47, 48, 60); 22 (выд. 3, 7); 23 (выд. 3, 6, 23, 24, 26, 32, 33, 45, 46, 48); 67 (выд. 9, 12, 14, 19, 23, 27, 30, 33, 41), номер учетной записи в государственном лесном реестре: 40-2008-05, согласно приложению № 3 к настоящему приказу.

6. Изъять у Бельман Елены Павловны земельный участок, схема которого утверждена пунктом 5 настоящего приказа, для государственных нужд Российской Федерации в связи с осуществлением недропользования в соответствии с лицензией на пользование недрами предоставленной ООО «Артель старателей «Золотой полюс» АБН 00751 БЭ (дата государственной регистрации от 29.05.2018 года).

7. Утвердить схему расположения земельных участков с условными кадастровыми номерами: 19:10:000000:1429:ЗУ1 площадью: 19892 кв. м., 19:10:000000:1429:ЗУ2 площадью: 54970 кв. м., 19:10:000000:1429:ЗУ3 площадью:

49846 кв. м., 19:10:000000:1429:3У4 площадью: 20461 кв. м., которые подлежат образовать из земельного участка с кадастровым номером: 19:10:000000:1429 площадью: 1582977 +/- 11009 кв. м., расположенного по адресу: Республика Хакасия, Усть-Абаканский район, в 6,5 км южнее аал Ах-Хол, согласно приложению № 4 к настоящему приказу.

8. Изъять у Купера Максима Андреевича земельный участок, схема которого утверждена пунктом 7 настоящего приказа, для государственных нужд Российской Федерации в связи с осуществлением недропользования в соответствии с лицензией на пользование недрами предоставленной ООО «Артель старателей «Золотой полюс» АБН 00751 БЭ (дата государственной регистрации от 29.05.2018 года).

9. Утвердить схему расположения земельного участка с условным кадастровым номером: 19:10:120901:43:3У1 площадью: 82045 кв. м., который подлежит образовать из земельного участка с кадастровым номером: 19:10:120901:43 площадью: 500913 +/- 6193 кв. м., расположенного по адресу: Республика Хакасия, Усть-Абаканский район, АОЗТ «Степной», в 5 км южнее аала Ах-Хол, урочище «Скотоимпорт», согласно приложению № 5 к настоящему приказу.

10. Изъять у Ивановой Ирины Михайловны земельный участок, схема которого утверждена пунктом 9 настоящего приказа, для государственных нужд Российской Федерации в связи с осуществлением недропользования в соответствии с лицензией на пользование недрами предоставленной ООО «Артель старателей «Золотой полюс» АБН 00751 БЭ (дата государственной регистрации от 29.05.2018 года).

11. Утвердить схему расположения земельных участков с условными кадастровыми номерами: 19:10:120901:51:3У1 площадью: 135933 кв. м., 19:10:120901:51:3У2 площадью: 4184 кв. м., которые подлежат образовать из земельного участка с кадастровым номером: 19:10:120901:51 площадью: 372758 +/- 5342 кв. м., расположенного по адресу: Республика Хакасия, Усть-Абаканский район, в 24,8 км юго-западнее аал Чарков, согласно приложению № 6 к настоящему приказу.

12. Изъять у Купера Максима Андреевича земельный участок, схема которого утверждена пунктом 11 настоящего приказа, для государственных нужд Российской Федерации в связи с осуществлением недропользования в соответствии с лицензией на пользование недрами предоставленной ООО «Артель старателей «Золотой полюс» АБН 00751 БЭ (дата государственной регистрации от 29.05.2018 года).

13. Утвердить схему расположения земельного участка с условным кадастровым номером: 19:10:120902:12:3У1 площадью: 238402 кв. м., который подлежит образовать из земельного участка с кадастровым номером: 19:10:120902:12 площадью: 500913 +/- 6193 кв. м., расположенного по адресу: Республика Хакасия, Усть-Абаканский район, АОЗТ «Степной», в 9 км южнее аала Ах-Хол, урочище «Бордашевский», согласно приложению № 7 к настоящему приказу.

14. Изъять у Аёшина Романа Васильевича земельный участок, схема которого утверждена пунктом 13 настоящего приказа, для государственных нужд Российской Федерации в связи с осуществлением недропользования в соответствии с лицензией на пользование недрами предоставленной ООО «Артель старателей «Золотой полюс» АБН 00751 БЭ (дата государственной регистрации от 29.05.2018 года).

15. Изъять у Купера Максима Андреевича земельный участок с кадастровым номером: 19:10:120902:13 площадью: 261197 +/- 4472 кв. м., расположенный по адресу: Республика Хакасия, Усть-Абаканский район, в 7,8 км южнее аал Ах-Хол, для государственных нужд Российской Федерации в связи с осуществлением недропользования в соответствии с лицензией на пользование недрами предоставленной ООО «Артель старателей «Золотой полюс» АБН 00751 БЭ (дата государственной регистрации от 29.05.2018 года).

16. Поручить ООО «Артель старателей «Золотой полюс» - выступать заказчиком кадастровых работ в целях образования земельных участков, подлежащих изъятию, схемы которых утверждены пунктами 1, 3, 5, 7, 9, 11, 13 настоящего приказа; выступать заказчиком работ по оценке изымаемых земельных участков и (или) расположенных на них объектов недвижимого имущества или оценке прекращаемых прав и размера убытков, причиняемых таким изъятием, а также по оценке недвижимого имущества, предоставляемого взамен изымаемого недвижимого имущества; осуществлять переговоры с правообладателями изымаемой недвижимости относительно условий ее изъятия; осуществить подготовку проектов соглашений об изъятии земельных участков и направить его в Центрсибнедра для согласования и подписания; направить в установленном порядке подписанные со стороны Центрсибнедра соглашения об изъятии земельных участков в адрес правообладателей земельных участков для подписания; осуществлять иные необходимые в целях подготовки соглашений об изъятии земельных участков действия предусмотренные частью 1 статьи 56.7 Земельного кодекса Российской Федерации.

17. Отделу правового и кадрового обеспечения Департамента по недропользованию по Центрально-Сибирскому округу (Е.В. Иваницкому) в порядке, установленном частью 10 статьи 56.6 Земельного кодекса Российской Федерации обеспечить:

- размещение настоящего приказа на официальном сайте Департамента по недропользованию по Центрально-Сибирскому округу в информационно-телекоммуникационной сети «Интернет», по адресу: <http://csfo.rosnedra.gov.ru/>;
- опубликование настоящего приказа в порядке, установленном для официального опубликования (обнародования) муниципальных правовых актов уставом поселения, городского округа (муниципального района в случае, если земельные участки, подлежащие изъятию, расположены на

межселенной территории) по месту нахождения земельных участков подлежащих изъятию;

- направление копии настоящего приказа в адрес правообладателей земельных участков указанных в пунктах 2, 4, 6, 8, 10, 12, 14, 15 настоящего приказа в порядке, предусмотренном пунктом 3 части 10 статьи 56.6 Земельного кодекса Российской Федерации;

- направление копии настоящего приказа в орган, осуществляющий государственную регистрацию прав на недвижимое имущество и сделок с ним на территории Республики Хакасия;

- направление копии настоящего приказа в адрес ООО «Артель старателей «Золотой полюс», с приложением документов и сведений, предусмотренных пунктом 5 части 10 статьи 56.6 Земельного кодекса Российской Федерации.

18. Контроль за исполнением настоящего приказа возложить на заместителя начальника Департамента по недропользованию по Центрально-Сибирскому округу Р.Р. Яхина.

Начальник



Ю.А. Филиппов

Утверждена
от 06.02.2000. № 64
руководитель




Условный номер земельного участка №3У1			
Площадь земельного участка - 802 м ²			
Обозначение характерных точек	Координаты, м		
	Координата X (Восток)	Координата Y (Север)	
н78	384325,50	121248,64	
н79	384367,18	121267,57	
275	384329,44	121268,13	
276	384307,26	121271,28	
277	384304,50	121251,57	
н78	384325,50	121248,64	

УСЛОВНЫЕ ОБОЗНАЧЕНИЯ

условный номер земельного участка в границах лицензионного отвода АБН

:43:3У1 границах л
00751 БЭ



00751 53

земельные участки сельхоз. назначения
в границах лицензионного отвода АБН
00751 БЭ

✓	€9 157,00
---	-----------

Кадастровый номер участника

ФИО собственника

Вид права

19:10:121001 номер кадастрового квартала

граница кадастрового квартала

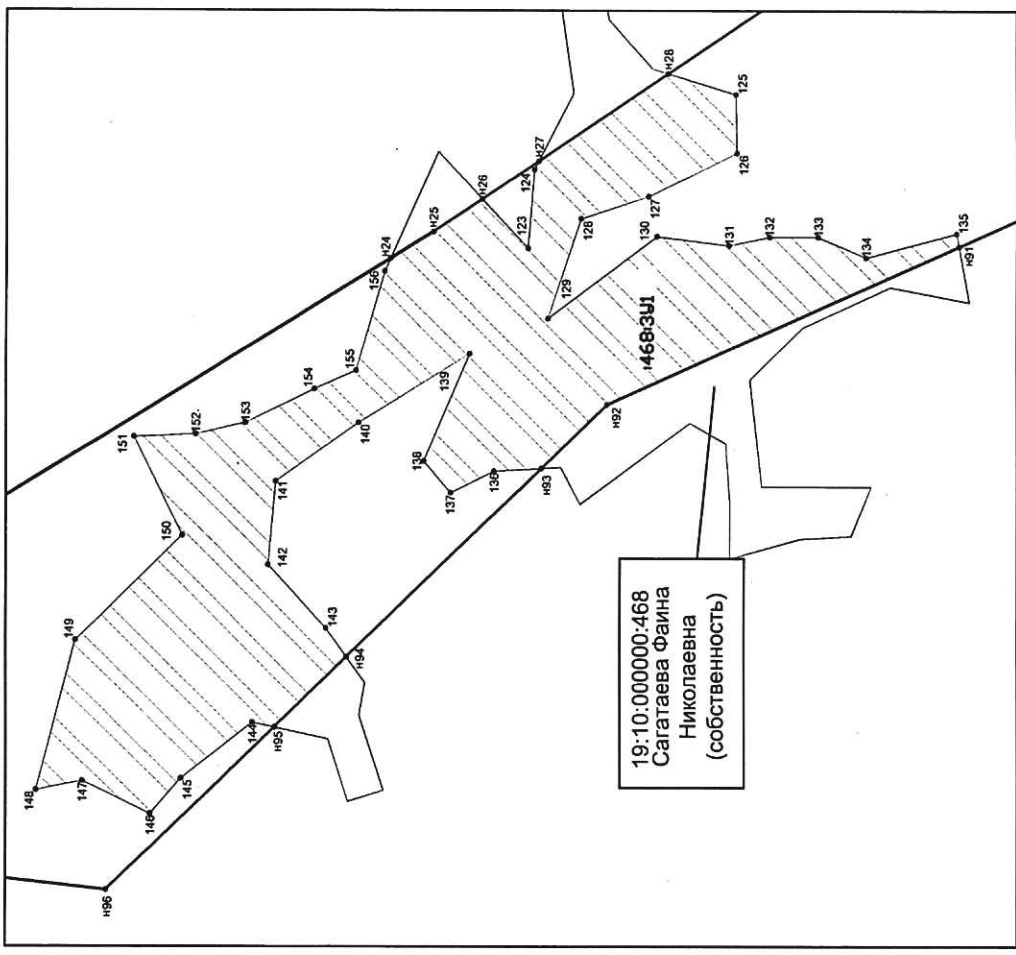
граница муниципальных районов

граница участка недр в

СООТВЕТСТВИИ С ЛИЦЕНЗИОННЫМ
ОТВОДОМ АБН 00751 БЭ

Примечание на
 приложении
 к проекту
 от 06.03.2014 г. № 04

Схема расположения земельных участков на кадастровом плане территории



Условный номер земельного участка :4683U1		
Обозначение характерных точек	Координата X (Восток)	Координата Y (Север)
n24	387954.48	119537.75
n25	387891.82	119576.86
n26	387820.28	119625.21
n27	387753.57	119552.76
n28	387714.24	119668.62
n29	387737.9	119680.89
n30	387547.94	119809.29
n31	387449.09	119778.87
n32	387447.62	119693.29
n33	387577.03	119629.16
n34	387675.8	119596.24
n35	387723.69	119499.99
n36	387564.72	119570.28
n37	387459.38	119557.11
n38	387400.51	119569.59
n39	387329.53	119569.59
n40	387260.27	119539.58
n41	387129.5	119575.08
n42	387125.91	119555.67
n43	387637.67	119523.02
n44	387733.51	119229.71
n45	387802.7	119225.71
n46	387866.21	119193.96
n47	387905.45	119240.68
n48	387838.19	119397.64
n49	388000.71	119296.74
n50	388122.14	119210.78
n51	388132.79	119087.47
n52	388047.57	118995.07
n53	388017.42	118953.31
n54	388123.01	118850.52
n55	388155.76	118857.6
n56	388260.37	118775.38
n57	388305.21	118723.06
n58	388402.34	118771.65
n59	388468.97	118757.96
n60	388411.91	118977.51
n61	388258.51	119130.43
n62	388328.5	119276.09
n63	388239.27	119279.94
n64	388166.41	119296.76
n65	388065.13	119346.35
n66	388003.9	119373.38
n67	387962.8	119519.13
n68	387954.48	119537.75

УСЛОВНЫЕ ОБОЗНАЧЕНИЯ

Условный номер земельного участка в границах лицензионного отвода АБН 00751 БЗ

земельные участки лесного фонда в границах лицензионного отвода АБН 00751 БЗ

земельные участки сельхоз. назначения в границах лицензионного отвода АБН 00751 БЗ

Кадастровый номер участка ФНО собственника Вид права

19:10:121001 номер кадастрового квартала

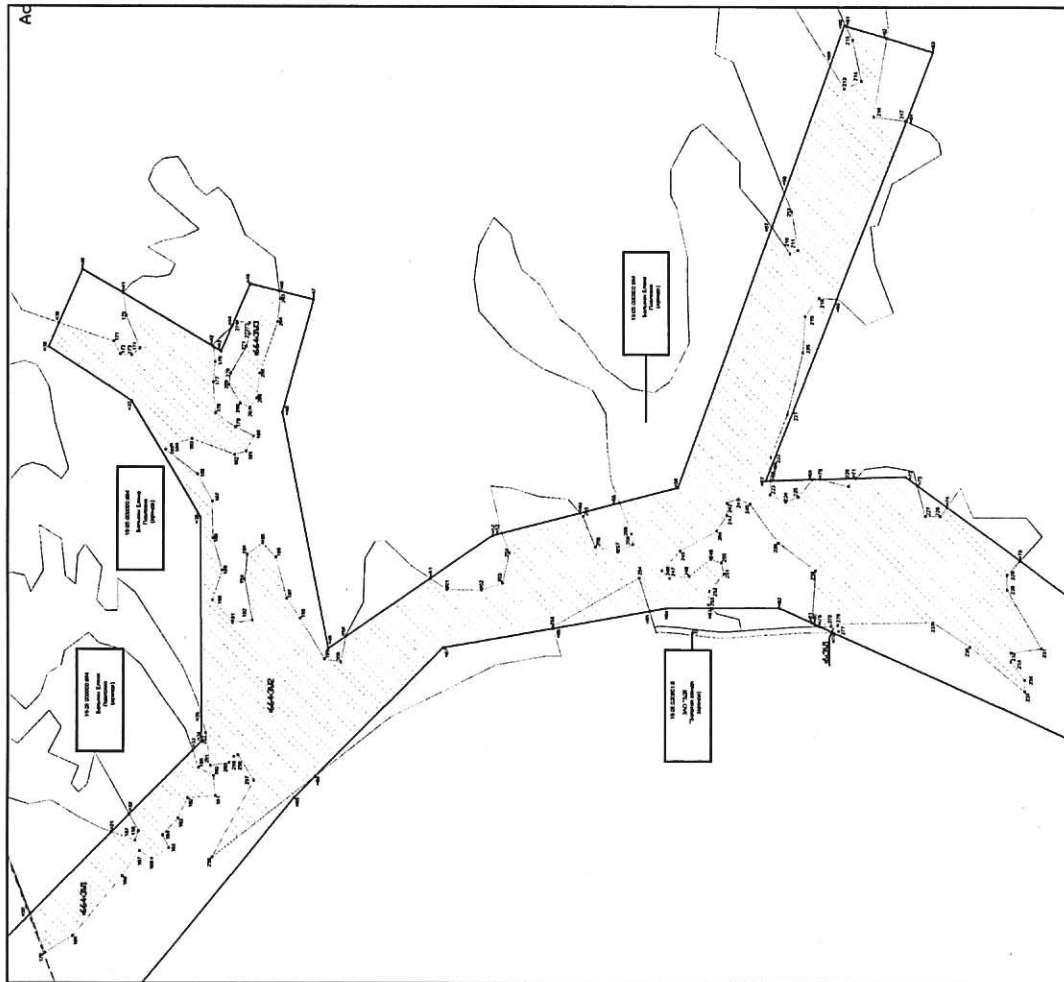
граница кадастрового квартала

граница муниципальных районов

граница участка недр в соответствии с лицензионным отводом АБН 00751 БЗ

[illegible]

Всего в 1967 году
всего в 1967 году
всего в 1967 году

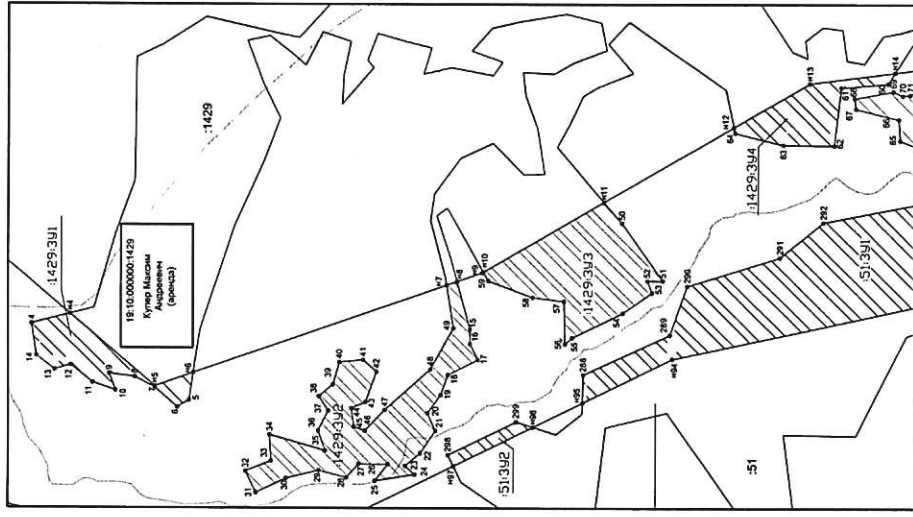


Условный номер земельного участка :66:19:02		Условный номер земельного участка :66:19:02		Условный номер земельного участка :66:19:02	
Площадь земельного участка :283535 м2		Площадь земельного участка :1511494 м2		Площадь земельного участка :1511494 м2	
Обозначение характеристик точек	Координаты X (Восток)	Координаты Y (Север)	Обозначение характеристик точек	Координаты X (Восток)	Координаты Y (Север)
н30	3869692.15	1201100.03	н35	386411.59	120985.33
н31	386701.42	1205881.11	н36	386400.43	121024.35
н32	386626.96	1205581.44	н37	386400.43	121024.35
н33	386615.83	120584.54	н38	386400.43	121024.35
н34	386646.7	120640.72	н39	386400.43	121024.35
н35	386440.08	120581.78	н40	386400.43	121024.35
н36	386420.47	120794.26	н41	386400.43	121024.35
н37	386400.43	120794.26	н42	386400.43	121024.35
н38	386400.43	120794.26	н43	386400.43	121024.35
н39	386400.43	120794.26	н44	386400.43	121024.35
н40	386400.43	120794.26	н45	386400.43	121024.35
н41	386400.43	120794.26	н46	386400.43	121024.35
н42	386400.43	120794.26	н47	386400.43	121024.35
н43	386400.43	120794.26	н48	386400.43	121024.35
н44	386400.43	120794.26	н49	386400.43	121024.35
н45	386400.43	120794.26	н50	386400.43	121024.35
н46	386400.43	120794.26	н51	386400.43	121024.35
н47	386400.43	120794.26	н52	386400.43	121024.35
н48	386400.43	120794.26	н53	386400.43	121024.35
н49	386400.43	120794.26	н54	386400.43	121024.35
н50	386400.43	120794.26	н55	386400.43	121024.35
н51	386400.43	120794.26	н56	386400.43	121024.35
н52	386400.43	120794.26	н57	386400.43	121024.35
н53	386400.43	120794.26	н58	386400.43	121024.35
н54	386400.43	120794.26	н59	386400.43	121024.35
н55	386400.43	120794.26	н60	386400.43	121024.35
н56	386400.43	120794.26	н61	386400.43	121024.35
н57	386400.43	120794.26	н62	386400.43	121024.35
н58	386400.43	120794.26	н63	386400.43	121024.35
н59	386400.43	120794.26	н64	386400.43	121024.35
н60	386400.43	120794.26	н65	386400.43	121024.35
н61	386400.43	120794.26	н66	386400.43	121024.35
н62	386400.43	120794.26	н67	386400.43	121024.35
н63	386400.43	120794.26	н68	386400.43	121024.35
н64	386400.43	120794.26	н69	386400.43	121024.35
н65	386400.43	120794.26	н70	386400.43	121024.35
н66	386400.43	120794.26	н71	386400.43	121024.35
н67	386400.43	120794.26	н72	386400.43	121024.35
н68	386400.43	120794.26	н73	386400.43	121024.35
н69	386400.43	120794.26	н74	386400.43	121024.35
н70	386400.43	120794.26	н75	386400.43	121024.35
н71	386400.43	120794.26	н76	386400.43	121024.35
н72	386400.43	120794.26	н77	386400.43	121024.35
н73	386400.43	120794.26	н78	386400.43	121024.35
н74	386400.43	120794.26	н79	386400.43	121024.35
н75	386400.43	120794.26	н80	386400.43	121024.35
н76	386400.43	120794.26	н81	386400.43	121024.35
н77	386400.43	120794.26	н82	386400.43	121024.35
н78	386400.43	120794.26	н83	386400.43	121024.35
н79	386400.43	120794.26	н84	386400.43	

Приложение 2.4

Утверждена
от 06.09.2020г.
протокол заседания
генерального
264

Схема расположения земельных участков на кадастровом плане территории



Условный номер земельного участка :14293У1				Условный номер земельного участка :14293У2				Условный номер земельного участка :14293У3				Условный номер земельного участка :14293У4			
Площадь земельного участка :18992 м2				Площадь земельного участка :54970 м2				Площадь земельного участка :49846 м2				Площадь земельного участка :20461 м2			
Обозначение характерных точек		Координаты, м		Обозначение характерных точек		Координаты, м		Обозначение характерных точек		Координаты, м		Обозначение характерных точек		Координаты, м	
		Координата X (Восток)	Координата Y (Север)			Координата X (Восток)	Координата Y (Север)			Координата X (Восток)	Координата Y (Север)			Координата X (Восток)	Координата Y (Север)
n1	393225.51	118551.93		n7	392461.02	118611.69		n10	392385.96	118638.22		n12	391877.5	118934.24	
n5	393055.08	118403.14		n8	392439.9	118619.03		n11	392139.69	118781.6		n13	391724.05	119023.58	
n6	392976.96	118432.3		15	392413.34	118520.54		50	392103.06	118738.71		n14	391550.47	119045.58	
4	392985.42	118376.72		16	392413.34	118491.46		51	392019.7	118620.74		60	391564.92	119023.13	
5	393009.66	118362.17		17	392397.18	118459.13		52	392051.35	118620.74		61	391660.27	119015.05	
6	393054.91	118402.57		18	392458.59	118428.43		53	392041.65	118596.5		62	391674.81	11897.08	
7	393095.32	118423.58		19	392473.14	118388.03		54	392101.45	118554.48		63	391778.24	118987.7	
8	393147.03	118430.05		20	392500.61	118350.86		55	392204.87	118504.38		64	391875.2	118922.94	
9	393134.1	118396.11		21	392484.45	118315.31		56	392219.42	118491.46		n12	391877.5	118934.24	
10	393180.97	118412.27		22	392515.15	118270.06		57	392221.03	118578.72					
11	393224.6	118417.82		23	392545.86	118244.2		58	392285.68	118386.8					
12	393256.92	118438.13		24	392526.47	118226.42		59	392276.17	118620.74					
13	393293.83	118466.6		25	392607.27	118213.5		n10	392385.96	118638.22					
14	393303.79	118511.86		26	392581.41	118247.43									
n1	393225.51	118551.93		27	392641.21	118217.43									
				28	392665.45	118219.96									
				29	392722.01	118234.5									
				30	392788.27	118218.34									
				31	392849.68	118189.25									
				32	392870.68	118232.89									
				33	392818.97	118253.9									
				34	392822.2	118307.23									
				35	392709.08	118274.91									
				36	392723.62	118315.31									
				37	392702.62	118355.71									
				38	392722.01	118384.8									
				39	392692.92	118409.04									
				40	392679.99	118451.29									
				41	392651.51	118459.13									
				42	392604.04	118434.89									
				43	392626.66	118373.48									
				44	392655.75	118560.56									
				45	392650.9	118323.39									
				46	392628.28	118315.31									
				47	392587.88	118357.32									
				48	392494.15	118439.74									
				49	392447.28	118523.78									
				n7	392461.02	118611.69									

УСЛОВНЫЕ ОБОЗНАЧЕНИЯ

условный номер земельного участка в границах лицензионного отвода АБН 00751 БЗ

земельные участки лесного фонда в границах лицензионного отвода АБН 00751 БЗ

земельные участки сельхоз. назначения в границах лицензионного отвода АБН 00751 БЗ

Кадастровый номер участка ФНО собственника

Вид права

19:10:121001 номер кадастрового квартала

граница кадастрового квартала

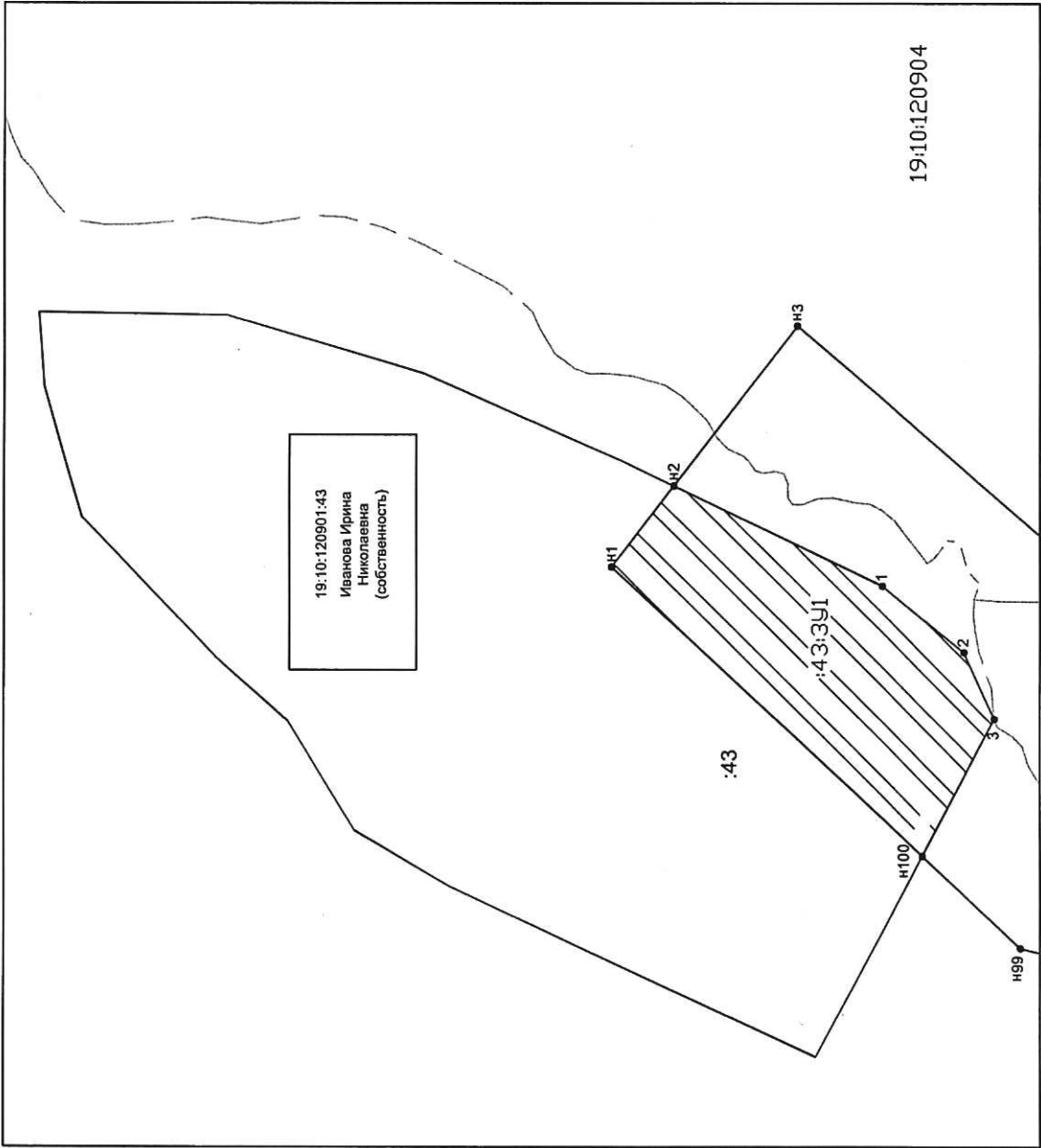
граница муниципальных районов

граница участка педр в соответствии с лицензионным отводом АБН 00751 БЗ

Схема расположения земельных участков на
кадастровом плане территории

Утверждена
от 06.02.2020г. № 64

С.И. Мамедов
пр. № 10-10-120901-43
Иванова Ирина
Николаевна
(собственность)



Условный номер земельного участка 43:3У1		
Площадь земельного участка -82045 м2		
Обозначение характерных точек	Координаты, м	
	Координата X (Восток)	Координата Y (Север)
n1	393822,26	118604,3
n2	393750,7	118697,99
1	393511,99	118582,28
2	393417,02	118505,67
3	393381,51	118428,92
n108	393465,23	118271,27
n1	393822,26	118604,3

УСЛОВНЫЕ ОБОЗНАЧЕНИЯ

- условный номер земельного участка в границах лицензионного отвода АБН :43:3У1 00751 БЭ
- земельные участки лесного фонда в границах лицензионного отвода АБН 00751 БЭ
- земельные участки сельхоз. назначения в границах лицензионного отвода АБН 00751 БЭ

19:10:000000:468
Иванова Ирина
Николаевна
(собственность)

Кадастровый номер участника
ФИО собственника
Вид права

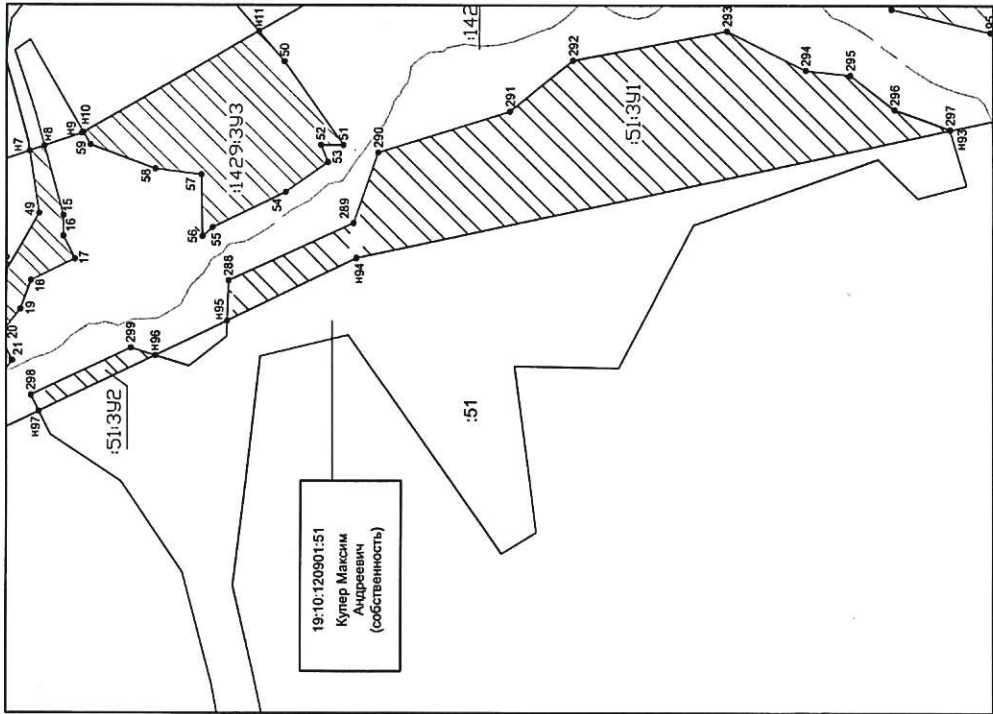
19:10:121001 номер кадастрового квартала

граница кадастрового квартала

граница муниципальных районов

граница участка недр в
соответствии с лицензионным
отводом АБН 00751 БЭ

Схема расположения земельных участков на кадастровом плане территории



Условный номер земельного участка :51:3У1			
Площадь земельного участка - 135933 м2			
Обозначение характерных точек	Координаты, м		
	Координата X (Восток)	Координата Y (Север)	
n101	391163,85	118642,09	
n102	392000,96	118461	
n103	392183,67	118371,98	
278	392182	118428,76	
279	392005,36	118510,11	
280	391970,49	118610,05	
281	391784,56	118668,16	
282	391696,24	118740,21	
283	391480,09	118782,04	
284	391368,53	118726,26	
285	391305,77	118719,29	
286	391243,02	118670,48	
287	391164	118642,59	
n101	391163,85	118642,09	
Условный номер земельного участка :51:3У2			
Площадь земельного участка - 4184 м2			
Обозначение характерных точек	Координаты, м		
	Координата X (Восток)	Координата Y (Север)	
n104	392284,83	118322,69	
n105	392447,31	118243,53	
287	392458,58	118266,07	
288	392319,12	118333,47	
n104	392284,83	118322,69	

УСЛОВНЫЕ ОБОЗНАЧЕНИЯ

условный номер земельного участка в границах лицензионного отвода АБН 00751 БЭ

земельные участки лесного фонда в границах лицензионного отвода АБН 00751 БЭ

земельные участки сельхоз. назначения в границах лицензионного отвода АБН 00751 БЭ

Кадастровый номер участника ФИО собственника Вид права

номер кадастрового квартала

граница кадастрового квартала

граница муниципальных районов

граница участка недр в соответствии с лицензионным отводом АБН 00751 БЭ

Утверждена

от 06.08.2020г.

приказом
муниципального
№ 2020г. от 06.08.2020г.

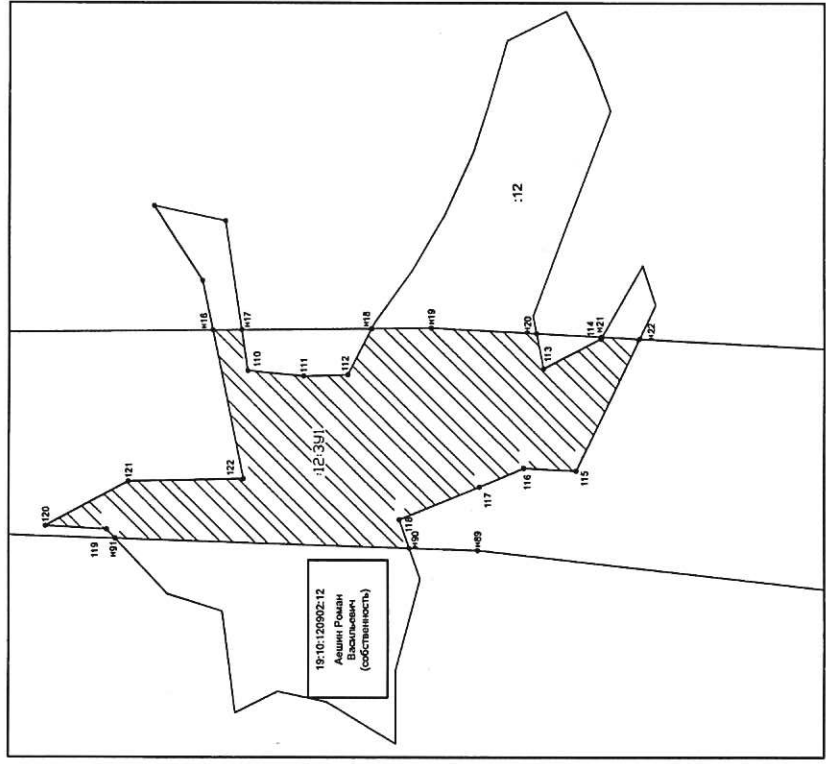
Приказ № 6

Примечание № 7

примечание
к кадастровому
плану № 06.04.2020г. № 67

Схема расположения земельных участков на кадастровом плане территории

Утверждена
от 06.04.2020г.



Условный номер земельного участка :12:3У1			
Площадь земельного участка -238402 м2			
Обозначение характерных точек	Координаты, м		Координата Y (Север)
	Координата X (Восток)	Координата Y (Север)	
116	390051,53	119151,53	
117	389998,22	119152,1	
110	389986,93	119077,09	
111	389883,85	119067,27	
112	389802,85	119069,73	
118	389759,32	119154,64	
119	389650,2	119155,81	
120	389458,62	119145,67	
113	389445,65	119080,83	
114	389341,41	119136,02	
121	389339,48	119139,37	
122	389270,13	119135,7	
115	389385,59	118892,95	
116	389481,31	118897,86	
117	389562,31	118863,49	
118	389707,97	118802,99	
119	389689,92	118750,77	
120	390228,81	118768,02	
121	390244,65	118784,92	
122	390356,07	118791,41	
123	390205,38	118873,3	
124	389994,3	118878,22	
125	390051,53	119151,53	

УСЛОВНЫЕ ОБОЗНАЧЕНИЯ
условный номер земельного участка в границах лицензионного отвода АБН 00751 ЕЗ
земельные участки лесного фонда в границах лицензионного отвода АБН 00751 ЕЗ
земельные участки сельхоз. назначения в границах лицензионного отвода АБН 00751 ЕЗ
Кадастровый номер участника
ФИО собственника
Вид права
номер кадастрового квартала
граница кадастрового квартала
граница муниципальных районов
граница участка недр в соответствии с лицензионным отводом АБН 00751 ЕЗ